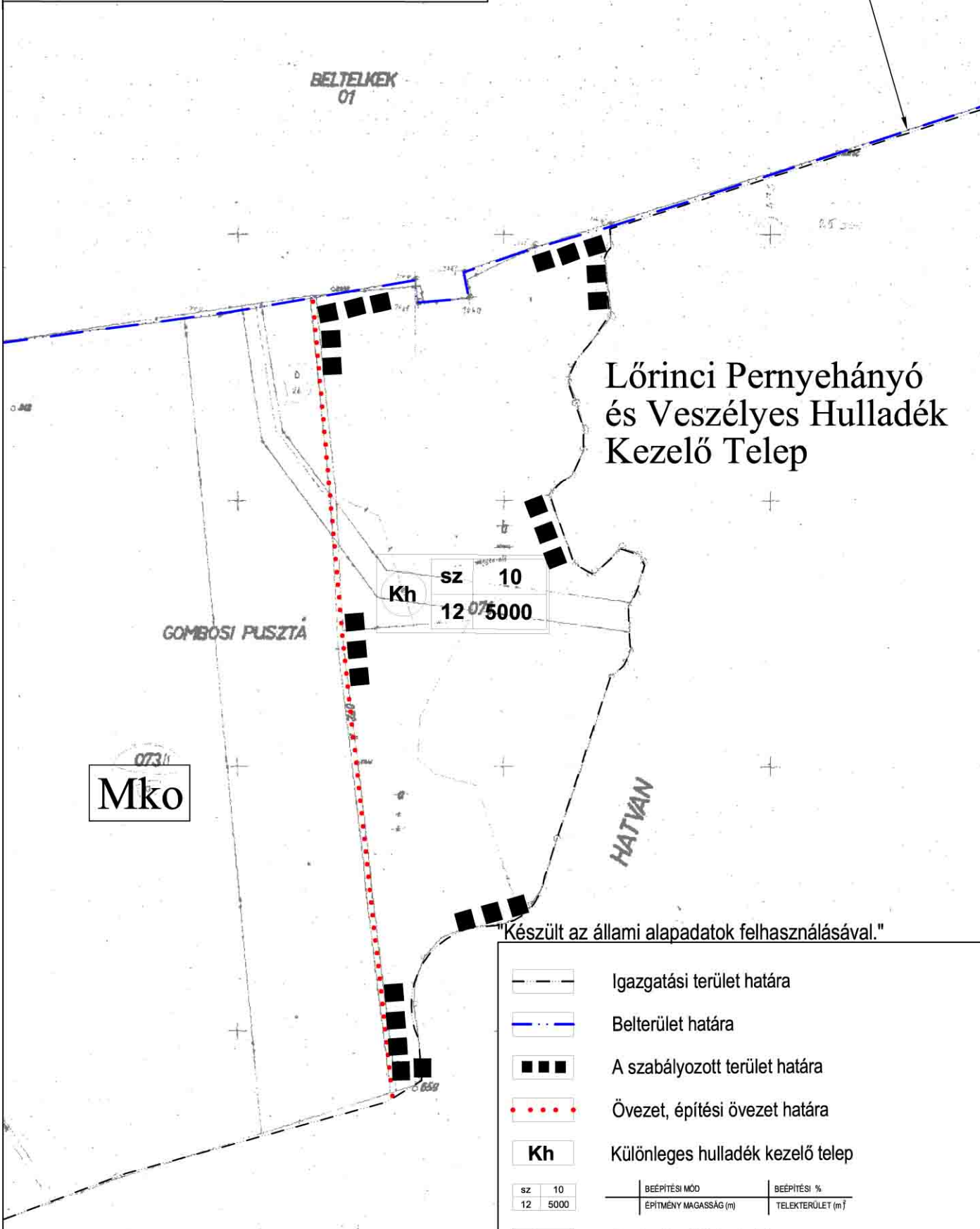






Lőrinci város településrendezési terve SZT-1 jelű külterületszabályozási
 terv módosítása M= 1: 4000
 Lőrinci Pernyehányó és Veszélyes Hulladék Kezelő Telep területe

Lőrinci Város Önkormányzata Képviselő-testületének
 22/2006. (XI. 23.) számú önkormányzati rendelet melléklete



Lőrinci Pernyehányó és Veszélyes Hulladék Kezelő Telep

"Készült az állami alapadatok felhasználásával."

-  Igazgatási terület határa
 -  Belterület határa
 -  A szabályozott terület határa
 -  Övezet, építési övezet határa
 - Kh** Különleges hulladék kezelő telep
- | | |
|-----------|------|
| SZ | 10 |
| 12 | 5000 |
- | | |
|-----------------------|--------------------------------|
| BÉÉPÍTÉSI MÓD | BÉÉPÍTÉSI % |
| ÉPÍTMÉNY MAGASSÁG (m) | TELEKTERÜLET (m ²) |
- SZ** Szabadonálló beépítés

Tervező: Lázár Tibor TT1 01-5041/02 Környezetterv Kft.