

HIRDETMÉNY

Alulírott földtulajdonosok, képviselők, a vad védelméről, a vadgazdálkodásról, valamint a vadászatról szóló hatályos 1996. évi LV. Törvény és a végrehajtására kiadott hatályos 79/2004. (V.4.) FVM rendelet (a továbbiakban együttesen: Vtv.) vonatkozó rendelkezései alapján a 18-153450-504 kódszámú vadászterület földtulajdonosi közösség közgyűlésének összehívását kezdeményezzük.

A Vas Megyei Kormányhivatal VA/FEF03/301/2016. számú határozatában megállapította a 2017. március 1-től 2037. február 28-ig terjedő időszakra a 18-153450-504 nyilvántartási számú vadászterület határvonalát, melynek egyedi azonosítására alkalmas leírása:

Mikosszéplak község belterületétől, a Dózsa György utca keleti végétől kiindulva NY-i irányba a Mikosszéplak 0179/2 hrsz kavicsos út a Csehi község határig, majd tovább NY-i irányba a Csehi 02/2 hrsz kavicsos úton Csehi község belterületéig, amelyen NY-i irányba áthaladva a Csehi 087 hrsz. aszfaltos úton NY-i irányba a Csehi 082/3 hrsz. ingatlan délkeleti sarkáig. Tovább Bérbaltavár község határa nyugati, majd déli irányba, majd a Bérbaltavár 0251 hrsz erdő keleti határa, majd a Bérbaltavár 0250 hrsz. keleti határán tovább a Bérbaltavár-Nagytilaj község határig. Tovább délnyugati irányba Nagytilaj község határa Nagytilaj 0199/1 hrsz. északnyugati sarkáig. Tovább a Nagytilaj 0199/1 hrsz nyugati határán haladva DK-i irányba a Nagytilaj 0206 hrsz. útig, majd az úton K-i irányba a Nagytilaj 0190 hrsz. ingatlanig, majd a Nagytilaj 0190 hrsz. nyugati határán D-i irányba a Nagytilaj 0208 hrsz. útig, majd az út tovább déli irányba a Nagytilaj 0225 hrsz. útig. Tovább az út keleti irányba a Nagytilaj 0104/5 hrsz. ingatlan északnyugati sarkáig, majd tovább az erdő széle a Nagytilaj 099/2 hrsz. ingatlan északnyugati sarkáig, majd tovább déli irányba az ingatlan nyugati oldala a megyehatárig. Tovább keleti irányba a megyehatár a Mikosszéplak község határáig. Tovább a község határ nyugati irányba a Mikosszéplak 0132 hrsz. ingatlan délnyugati sarkáig, majd tovább északnyugati irányba az erdő széle a Mikosszéplak 0143 hrsz útig. Tovább az út nyugati irányba a 7384 számú közútig, majd a közúton tovább északi irányba a kiindulási pontig.

A kezdeményezés tárgya: 2017. március 01-től kezdődő időszakra a Vtv. előírásai szerinti kérdésekben döntések hozatala.

A közgyűlés helye: Bérbaltavár Kultúrház (9831 Bérbaltavár, Arany J. u. 10)
Ideje: 2016. augusztus 18. csütörtök 17.00 óra

Ezen hirdetmény egyidejűleg kifüggesztésre kerül az érintett Bérbaltavár, Csehi, Mikosszéplak, Nagytilaj települések Önkormányzati Hivatalánál és a Vas Megyei Kormányhivatal hirdető tábláján.

A közgyűlés napirendi pontjai:

1. Döntés a képviselet formájáról
2. Döntés a közös képviselő személyéről
3. Döntés a vadászterület megállapított határainak elfogadásáról
4. Döntés a vadászati jog hasznosításának módjáról, miszerint a Bérbaltavári-Nagytilaji Községi VT.(képviselet: Frigy Csaba 9834 Csehimindszent, Arany J. u. 19) részére történő haszonbérbe adásról, feltételeiről
5. Döntés a Földtulajdonosi Közösség Működési Szabályzatának elfogadásáról

Társult vadászati jog esetén a tulajdonosi közösség gyűlésén a megjelölt földtulajdonosok a tulajdonukban álló földterület - ideértve a medret is - aránya szerint számított szavazattöbbséggel határoznak.

Felhívom a Tisztelt érintettek figyelmét, hogy a vadászterületnek minősülő föld tulajdonosa a közgyűlésen személyesen, vagy képviselő útján járhat el. Ha a tulajdonos nem személyesen tesz jognyilatkozatot, képviseletéről a Polgári Törvénykönyv képviseleti jogra vonatkozó rendelkezéseinek megfelelő és a fenti

Vtv.15. számú mellékletben meghatározott adattartalommal kiállított írásbeli meghatalmazás útján gondoskodhat.

A vadászterületnek minősülő ingatlan tulajdonjoga igazolásaként el kell fogadni:

- a) az ingatlan tulajdoni lapjának hiteles másolatát;
- b) az ingatlan tulajdonjogának földhivatali bejegyzéséről szóló határozat eredeti vagy közjegyző által hitelesített másolati példányát;
- c) az ingatlanügyi hatóság által papíralapon vagy elektronikus adathordozón kiadott földkönyvet vagy tulajdonosi adatokkal kiegészített földkönyv kivonatot;
- d) az ingatlanügyi hatóság által papíralapon vagy elektronikus adathordozón kiadott, a tulajdonosok nevét, tulajdoni hányadát, a földrészletek helyrajzi számait, valamint azok területét hektárban tartalmazó összesítőt;
- e) az ingatlan-nyilvántartási adatbázishoz adatátviteli vonalon való csatlakozással számítógépes hálózaton történő adatlekéréssel történő helyszíni adatbemutatást, vagy a tulajdoni lapról elektronikus formában szolgáltatott nem hiteles másolat helyszíni bemutatását.

A tulajdonosi közösség tagjának tulajdonában álló föld tulajdonjogának első alkalommal történő igazolását mindaddig el kell fogadni, amíg a változást okirattal igazolva be nem jelentették.

A vadászterület terület-kimutatása:

<u>A vadászterületbe tartozó települések:</u>	<u>területnagyság (ha)</u>	<u>arány (%)</u>
Bérbaltavár	2000,6219	60,00
Csehi	18,2410	0,55
Mikosszéplak	268,3805	8,05
Nagytilaj	1046,9582	31,40
Összesen:	3334,2016	100

A földtulajdonosi gyűlés összehívóinak saját tulajdonú és képviselőjükben lévő területeik nagysága és aránya a vadászterület teljes területéhez:

Kezdeményező területnagyság: **1696,64 ha**, mely **50,89 %** a teljes területhez viszonyítottn.

Mellékletek:

M 1 : 50000 térképmásolat a 18-153450-504 számú vadászterületről

Kezdeményezők aláírt nyilatkozata képviselői területnagysággal

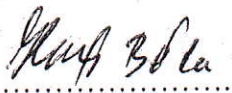
Vadászati Hatóság felé benyújtásra kerül továbbá:

Kezdeményezési jogosultság igazolásai

Ingatlan-nyilvántartási adatok elektronikus adathordozón

Horváth Béla (Lakcím:9832 Nagytilaj, Richárd Major) megbízása a kezdeményezés beadására

Bérbaltavár, 2016. július. 06



Kezdeményezők megbízottja

Kifüggesztési igazolás:

kifüggesztés
 dátum, aláírás, bélyegző

levétel
 dátum, aláírás, bélyegző

Vas Megyei Kormányhivatal



Bérbaltavár

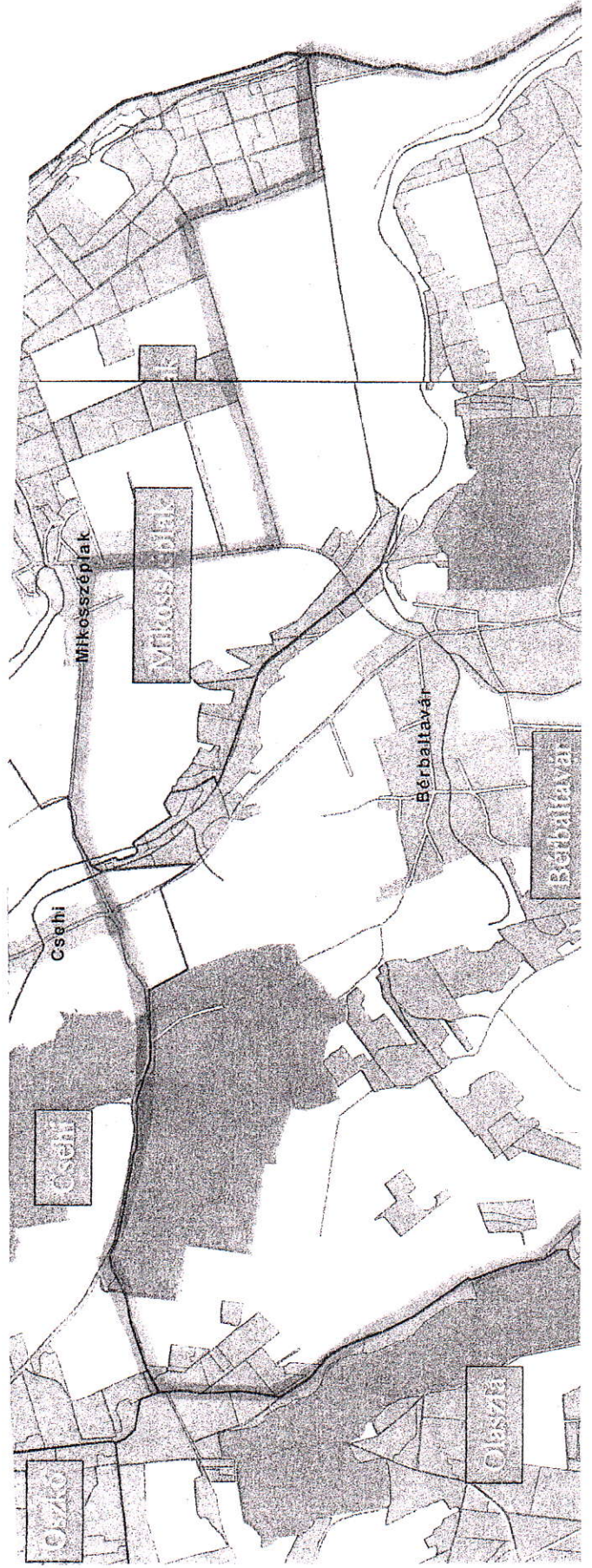


Csehi

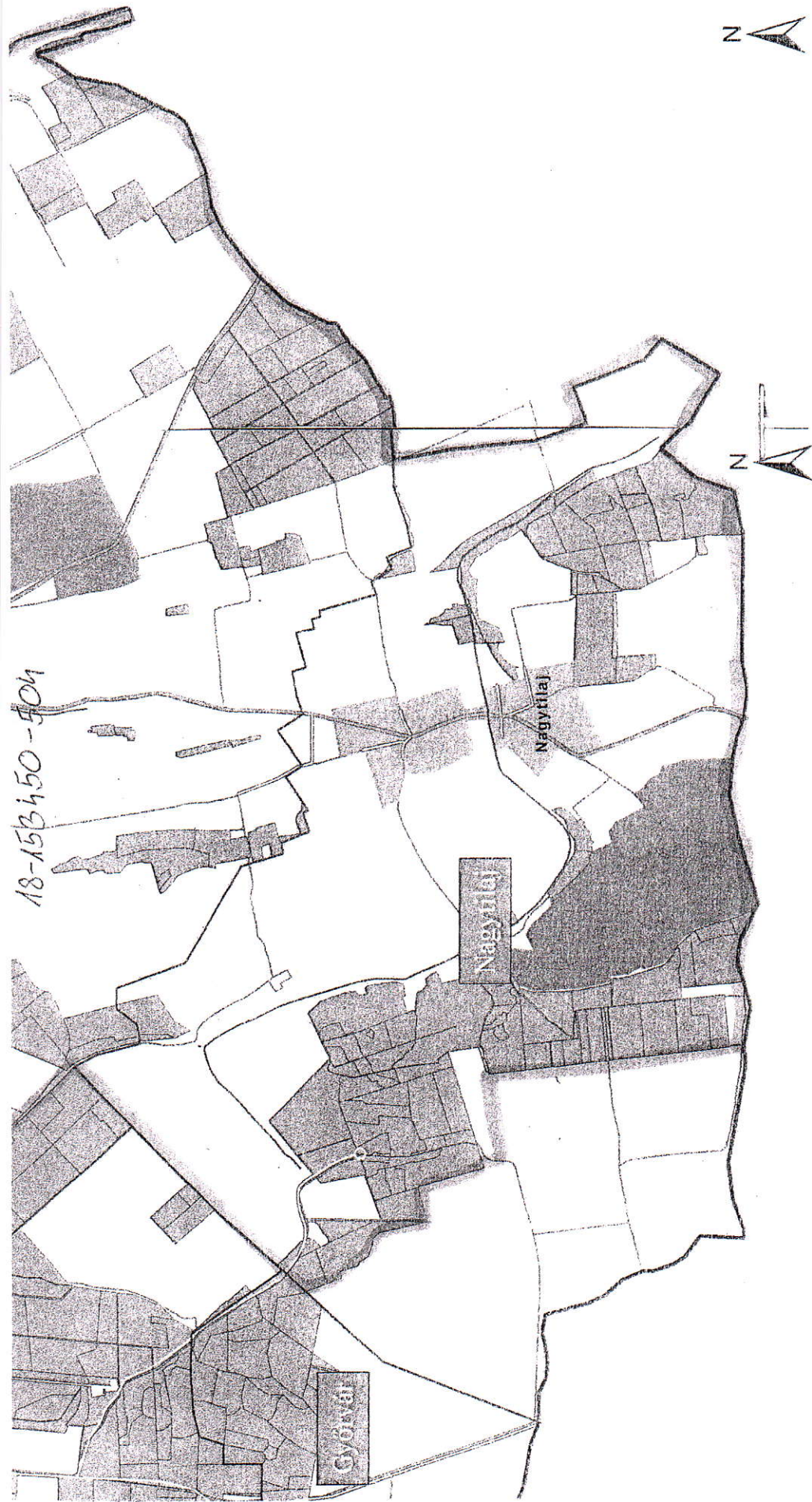
Mikosszéplak

Nagytilaj

M = 1:50 000 Térképmásolat a 18-153450-504 számú
vadászterületről



www



18-153450-504



1:50 000



Vas Megyei Térinformatikai Rendszer

Győr Béla

Felügyelői oszt.

-----: V. körzetbeli határ