



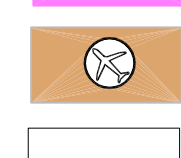






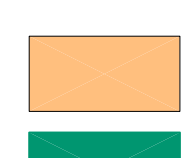

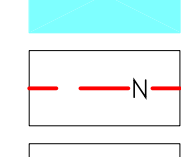
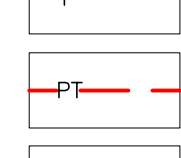
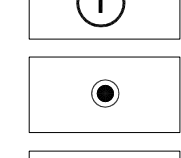
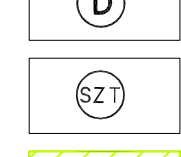
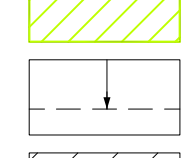


JELMAGYARÁZAT

-  a Körös-Maros Nemzeti Park területének határa
-  Fokozottan védett természetvédelmi terület határa
-  Természeti terület határa
-  Egyedi táji érték (kegyeleti park)
-  Országos jelent. természeti emlékek (kunhalom)
-  Dögtér, átmeneti hulladékterület
-  Szennyvíz tisztító
-  Visszagyepesítéssel rekultivált terület
-  Védőtávolság
-  Tervezett területfelhasználás
-  Nagynyomású gázvezeték (>25bar) MOL
-  Tervezett gázvezeték
-  MOL bányatelek határa
-  MOL kezelésében lévő kutak
-  Kötelező tájfásítás
-  5-10 év körül belvízelöntéssel területről
-  Közepfesz. 20kV-os légvezeték 6-6m védőtáv.
-  Közepfesz. 20kV-os földkábel

Törvény

