

Kifüg. 2016. 08. 01.  
Levet. 2016. 09. 07.

## HIRDETMÉNY

Alulírottak, mint a VAS megyei vadászati hatóságnak a 18-153460-504 kódszámú vadászterület határvonalára vonatkozó jogerős határozattal megállapított területére vonatkozóan – mely terület térképi megjelölése jelen hirdetemény melléklete – az összes földtulajdonosnak a tulajdoni hányada arányában számított, legalább 1/5-eként, mint földtulajdonnal, illetve a földtulajdonosok meghatalmazásával rendelkezők

### **földtulajdonosi gyűlést hívunk össze.**

A földtulajdonosi gyűlés helye: OSZKÓ kultúrház

A földtulajdonosi gyűlés ideje: 2016. szeptember 07. 9.00 óra

A földtulajdonosi gyűlés napirendi pontjai:

Döntés

- a képviselő formájáról, **a képviselő személyéről;**
- **a vadászterület határának** a Vtv. módosított 20. § (1) bekezdése szerinti **megváltoztatására irányuló**, törvényben foglaltaknak megfelelő tartalmú **kérelem előterjesztéséről** (a hatósági határozatban megállapított vadászterület határával kapcsolatban, megváltoztatásnak minősül – a módosított Vtv. 20. § (1) bekezdése alapján – a vadászterület szétválasztására, a vadászterületek egyesítésére és a szomszédos vadászterületek közös határának egyezséggel történő módosítására vonatkozó döntés). **Ebben az esetben azonban kérelemről van szó, ha a földtulajdonosi közösség gyűlése nem kívánja a fentiekben írtaknak megfelelő tartalmú kérelmet előterjeszteni, úgy nyilván ilyen kérelmet nem terjesztenek elő, ezért ez a napirend nem kerül megtárgyalásra.**
- **a vadászati jog gyakorlásának, hasznosításának módjáról, feltételeiről.**
- **döntés a hasznóbérlő személyéről**

A földtulajdonosi gyűlésen, a vadászterületen **igazoltnak** földtulajdonnal rendelkezők, illetve ilyen személyek írásba foglalt meghatalmazással meghatalmazott képviselői vehetnek részt. A meghatalmazás tartalmának meg kell felelnie a 14/2016. (III. 2.) FM rendelettel, valamint a 41/2016. (VI. 22.) FM rendelettel módosított 79/2004. (V. 4.) FVM rendelet (a Vtv. végrehajtási rendelete) 15. számú mellékletében meghatározott kötelező adattartalomnak.

A vadászterületnek minősülő ingatlan tulajdonjoga igazolásaként – ez vonatkozik a személyesen megjelenő földtulajdonosokra és a meghatalmazást aláíró, és magukat meghatalmazottal képviseltető földtulajdonosokra is – el kell fogadni:

- a) az ingatlan tulajdoni lapjának hiteles másolatát
- b) az ingatlan tulajdonjogának földhivatali bejegyzéséről szóló határozat eredeti, vagy közjegyző által hitelesített másolati példányát
- c) az ingatlanügyi hatóság által papíralapon vagy elektronikus adathordozón kiadott földkönyvet, vagy tulajdonosi adatokkal kiegészített földkönyv kivonatát
- d) az ingatlanügyi hatóság által papíralapon vagy elektronikus adathordozón kiadott, a tulajdonosok nevét, tulajdoni hányadát, a földrészletek helyrajzi számait, valamint azok területét hektárban tartalmazó összesítőt
- e) az ingatlan-nyilvántartási adatbázishoz adatátviteli vonalon való csatlakozással, számítógépes hálózattal, adatlekéréssel történő helyszíni adatbemutatót, vagy a tulajdoni lapról elektronikus formában szolgáltatott, nem hiteles másolat helyszíni bemutatását.

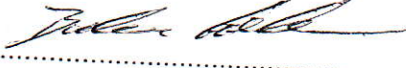




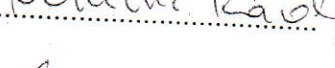

Felhívjuk a figyelmet, hogy a módosított Vhr. megállapítja, hogy vadászterületnek minősülő ingatlan esetében, ingatlanonként (helyrajzi számonként) **csak egy személy tehet érvényes jognyilatkozatot. Ha az ingatlannak több tulajdonosa van, a tulajdonostársak képviselőükről, tulajdoni**

**hányaduk arányában számított szótöbbséggel határoznak** (abban az esetben, ha az érintettnek 50 %-os tulajdoni hányadot meghaladó a tulajdona, vagy 50 %-ot meghaladó tulajdoni hányaddal rendelkező földtulajdonosok írják alá a meghatalmazást, akkor nyilván a szótöbbséget meglévőnek kell tekinteni).

Abban az esetben, ha az ingatlanok több tulajdonosa van, az 50%-ot meghaladó tulajdoni hányaddal rendelkező tulajdonos vagy meghatalmazott az ingatlan teljes területét érintően tehet jognyilatkozatot. Ha a tulajdoni hányad 50% alatt van, vagy a meghatalmazás nem éri el az érintett ingatlan tulajdoni hányadának 50%-át, akkor az ingatlant érintően nem lehet jognyilatkozatot tenni.

Kelt Oszkó, 2016. július 29.

Összehívók:

Balázs István, 9800 Vasvár, Alkotmány u. 41.	1,78 %	
Birkás István, 9825 Oszkó, Rákóczi u. 68.	6,14 %	
Fodor Gyula, 9824 Olaszfa, József A. u. 41.	1,05 %	
Kovács Ervin Antalné, 9823 Pácsony, Kossuth u. 72.	0,90 %	
Kovács Ervin Dániel, 9823 Pácsony, Kossuth u. 72.	4,45 %	
Németh Károly, 9824 Olaszfa, Béke u. 36.	6,68 %	
Szabó Gyula, 9824 Olaszfa, Rákóczi u. 5.	10,63 %	

Ilékllet: a 18-153460-504 kódszámú vadászterület térképi megjelölése.








## MEGBÍZÁS

A Vas Megyei Kormányhivatal VA/FEF03/305-2/2016. számú határozatában megállapította a 2017. március 1-től 2037. február 28-ig terjedő időszakra a 18-153460-504 nyilvántartási számú vadászterület határvonalát.

Alulírottak, ezennel megbízzuk Birkás István, 9825 Oszkó, Rákóczi u. 68. szám alatti lakost (továbbiakban: Megbízott), hogy a fenti nyilvántartási számú vadászterület tulajdonosi közösségének közgyűlését a hatályos Vadászati Jogszabályoknak megfelelő módon a saját rendelkezése szerinti képviselő mellett az általunk birtokolt képviselői joggal együtt kezdeményezze.


A vadászterület nettó nagysága : 5512 ha

Mellékletként csatolva a kezdeményezők összesítő terület kimutatása.

Kezdeményező	Lakcím	Képviselt terület (ha)	Arány a teljes területhez %	Aláírás
Balázs István	9800 Vasvár, Alkotmány u. 41.	98,2725	1,78 %	
Birkás István	9825 Oszkó, Rákóczi u. 68.	338,2844	6,14 %	
Fodor Gyula	9824 Olaszfa, József A. u. 41.	57,6290	1,05 %	
Kovács Ervin Antalné	9823 Pácsony, Kossuth u. 72.	49,4163	0,90 %	
Kovács Ervin Dániel	9823 Pácsony, Kossuth u. 72.	245,1437	4,45 %	
Németh Károly	9824 Olaszfa, Béke u. 36.	368,4541	6,68 %	
Varga Gyula	9824 Olaszfa, Rákóczi u. 5.	586,0452	10,63 %	
Összesen:		1743,2452	31,63 %	

Oszkó, 2016. július 29.

Megbízott a megbízást elfogadja.

  
Birkás István megbízott

Elöttünk, mint tanúk előtt:

Név: NÉMETH KÁROLY

VARGA GYULA

Lakcím: 9824 Olaszfa Béke u. 36

9824 Olaszfa Rákóczi

Aláírás: Németh Károly









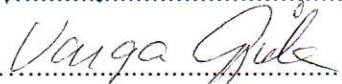
Szem.ig. szám: 017346 LA

170266 KA

## NYILATKOZAT

Alulírott, Birkás István (9825 Oszkó, Rákóczi u. 68., anyja neve: Tánzos Mária) nyilatkozom, hogy a Vas Megyei Kormányhivatal ajánlása alapján a 18-153460-504 kódszámú vadászterület a Földtulajdonosi Közösség gyűlés összehívása, megalakítása céljából a felsorolt személyek rendelkeznek – a törvényben előírt – a nettó vadászterületből számított 31,63 % földtulajdonnal illetve a tulajdonosok meghatalmazásaival.

Személyek felsorolása:

Név	Lakcím	Képviselet terület %	Aláírás
Balázs István, 9800 Vasvár, Alkotmány u. 41.		1,78 %	
Birkás István, 9825 Oszkó, Rákóczi u. 68.		6,14 %	
Fodor Gyula, 9824 Olaszfa, József A. u. 41.		1,05 %	
Kovács Ervin Antalné, 9823 Pácsony, Kossuth u. 72.		0,90 %	
Kovács Ervin Dániel, 9823 Pácsony, Kossuth u. 72.		4,45 %	
Németh Károly, 9824 Olaszfa, Béke u. 36.		6,68 %	
Varga Gyula, 9824 Olaszfa, Rákóczi u. 5.		10,63 %	

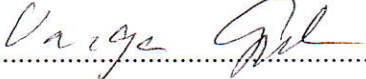
Nyilatkozó neve, aláírása: BIRKÁS ISTVÁN 

lakcíme: 9825 OSZKÓ RÁKÓCZI U. 68.

Tanúk:

Név: NÉMETH KÁROLY VARGA GYULA

Lakcím: 9824 OLASZFA BÉKE U. 36 9824 OLASZFA RÁKÓCZI U. 5.

Aláírás:  

Szem.ig. szám: 027346 LA 170200 KA

564

41

Alsóújlak

18-152

1817

Oszkó

Pácsony

Olaszfa

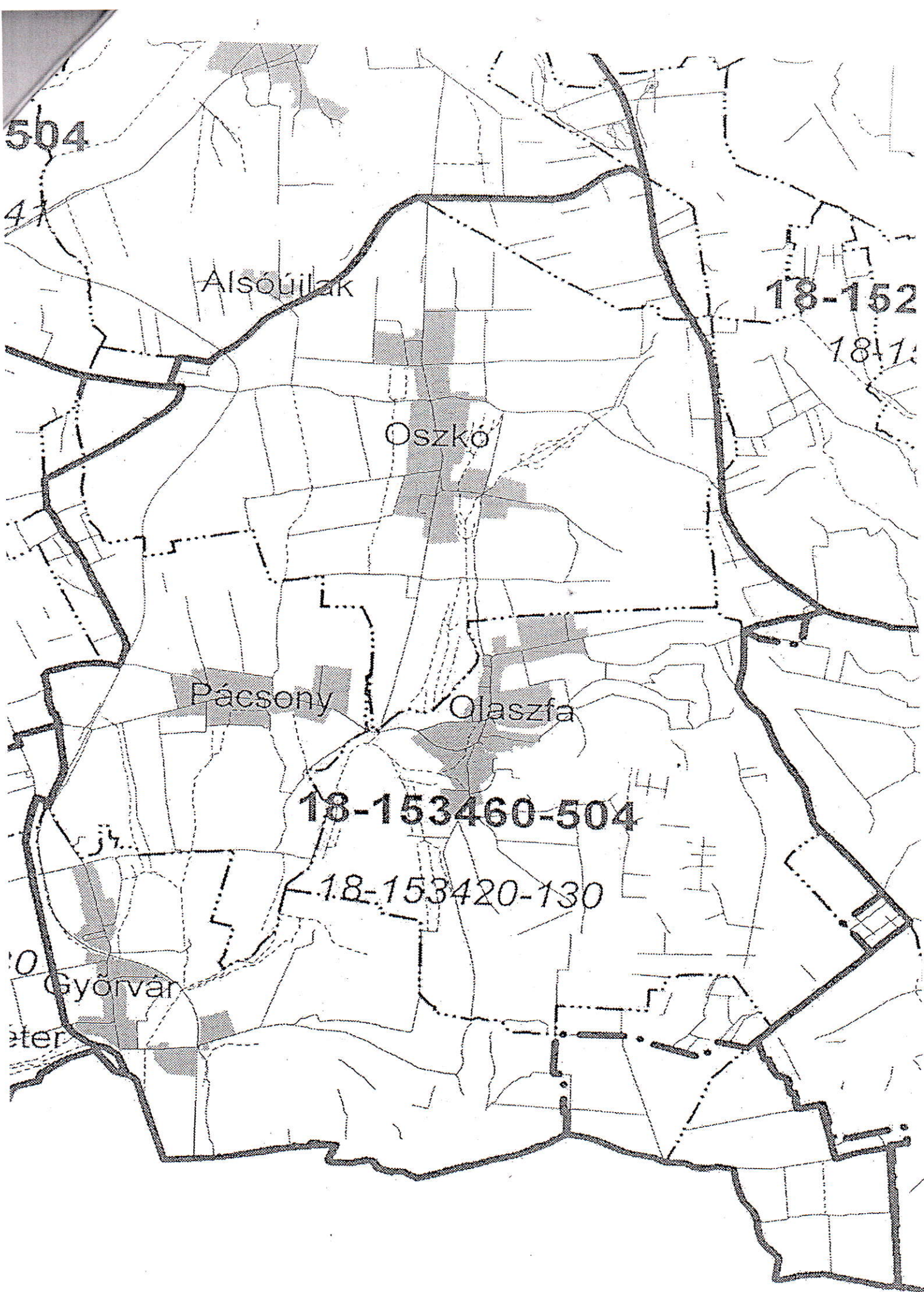
18-153460-504

18-153420-130

Győrvar

eter

0



A 18-153460-504 kódszámú vadászterület határát 2017. március 1-jétől a vadászterületre vonatkozó vadgazdálkodási üzemterv hatályának lejáratáig az alábbiak szerint állapítom meg:

A Oszkói község határ és a Szombathely-Nagykanizsa vasút keresztezésétől kiindulva DNY-i irányba az Oszkó-Alsóújlak község határ az Oszkó 0101/3 hrsz. útig, majd az út D-i irányba a Vasvár-Oszkó közútig. Tovább K-i irányba a közút az Oszkó 0128 hrsz. útig, majd az út délnyugati irányba a Vasvár 0198 hrsz. útig, tovább az út délnyugati, majd délkeleti irányba a vasúti átjáróig, illetve a Pácsony 0121 hrsz. úttal való találkozásig, tovább nyugati, majd déli irányba a Pácsony 0121 hrsz. út. Tovább az út a Vasvár 0142 hrsz. közútig, majd tovább a Vasvár község határ a Vasvár 0147 hrsz. útig, majd nyugati irányba a 74. számú közútig, tovább déli irányba a megyehatárig. Tovább a megyehatár keleti irányba a Nagytilaj 0231 hrsz. ingatlan délkeleti sarkáig, majd az ingatlan keleti oldala északi irányba az erdőszélen haladva a Nagytilaj 0225 hrsz. útig. Tovább az út nyugati irányba a Nagytilaj 0208 hrsz. útig, majd az út északi irányba a Nagytilaj 0190 hrsz. délnyugati sarkáig, tovább az erdő széle északi irányba Nagytilaj község közigazgatási határáig. Tovább a közigazgatási határ északkeleti irányba a Bérbaltavár 0250 hrsz. ingatlan délkeleti sarkáig. Tovább északnyugati irányba az erdő szélén, majd Bérbaltavár 0253 szélén Bérbaltavár község közigazgatási határáig. Tovább a község határ a 7361 sz. közútig, tovább a közút északi irányba a „Borhordó” út déli végéig, majd az út északra a Katonák-útfélig, majd NY-i irányba a Katonák útja az Oszkói község határig, majd tovább a község határ a kiindulási pontig.

Egyidejűleg a vadászterület tulajdonosi közösségét 18-153460 kódszámmal nyilvántartásba veszem.

**A határvonallal körbeírt vadászterület becsült kiterjedése: 6532 ha.**

**A vadászatra alkalmas terület becsült kiterjedése: 5512 ha.**

Nyilatkozat

Alulírott, Balázs István, 9800 Vasvár, Alkotmány u. 41...... alatti lakos, az  
alábbi területi képviselettel rendelkezem a 18-153460-504 számú  
vadászterületben:

Község	Meghatalmazott és saját terület (ha)	Képviselt terület (ha)
Győrvár		
Olaszfa		
Oszkó	98,2725	
Pácsony		
Bérbaltavár		
Nagytilaj		
Csehi		
Összesen:		

Kelt: Oszkó, 2016. 07. 29.



aláírás

## Nyilatkozat

Alulírott, Birkás István, 9825 Oszkó, Rákóczi u. 68. szám alatti lakos, az alábbi területi képviselettel rendelkezem a 18-153460-504 számú vadászterületben:

Község	Meghatalmazott és saját terület (ha)	Képviselt terület (ha)
Győrvár	52,6568	52,6568
Olaszfa	1,4980	1,4980
Oszkó	150,2519	153,4493
Pácsony	130,6803	130,6803
Bérbaltavár		
Nagytilaj		
Csehi		
<b>Összesen:</b>	<b>335,0870</b>	<b>338,2844</b>

Kelt: Oszkó, 2016. július 29.

Birkás István  
aláírás



### Nyilatkozat

Alulírott, FODOR GYULA, 9824 OLASZFA, FŐZSET A. u. 41. alatti lakos, az alábbi területi képviselettel rendelkezem a 18-153460-504 számú vadászterületben:

Község	Meghatalmazott és saját terület (ha)	Képviselt terület (ha)
Győrvár	—	—
Olaszfa	5,0902	52,4303
Oszkó	—	0,4690
Pácsony	—	4,7297
Bérbaltavár	—	—
Nagytilaj	—	—
Csehi	—	—
<b>Összesen:</b>	5,0902	57,629

Kelt: OLASZFA, 2016. 07. 29.

Fodor Gyula  
aláírás

## Nyilatkozat

Alulírott, Kovács Ervin Antalné, 9823 Pácsony, Kossuth u. 72. alatti lakos, az alábbi területi képviselettel rendelkezem a 18-153460-504 számú vadászterületben:

Község	Meghatalmazott és saját terület (ha)	Képviselt terület (ha)
Győrvár	12,4043	12,4043
Olaszfa	6,8408	6,8408
Oszkó		
Pácsony	30,1712	30,1712
Bérbaltavár		
Nagytilaj		
Csehi		
<b>Összesen:</b>	<b>49,4163</b>	<b>49,4163</b>

Kelt: Pácsony, 2016. július 29.

Kovács Ervin Antalné  
aláírás

## Nyilatkozat

Alulírott, Kovács Ervin Dániel, 9823 Pácsony, Kossuth u.72. alatti lakos, az alábbi területi képviselettel rendelkezem a 18-153460-504 számú vadászterületben:

Község	Meghatalmazott és saját terület (ha)	Képviselt terület (ha)
Győrvar	48,4903	48,4903
Olaszfa		
Oszkó	38,3285	38,3285
Pácsony	158,3249	158,3249
Bérbaltavár		
Nagytilaj		
Csehi		
<b>Összesen:</b>	245,1437	245,1437

Kelt: Pácsony 2016.07.29.

  
aláírás

Nyilatkozat

Alulírott, Németh Károly, 9824 Olaszfa, Béke u. 36. alatti lakos, az  
alábbi területi képviselettel rendelkezem a 18-153460-504 számú  
vadászterületben:

Község	Meghatalmazott és saját terület (ha)	Képviselt terület (ha)
Győrvar	12,9120	13,2046
Olaszfa	127,1071	135,5288
Oszkó	192,9438	192,9438
Pácsony	26,7769	26,7769
Bérbaltavár		
Nagytilaj		
Csehi		
<b>Összesen:</b>	<b>359,7398</b>	<b>368,4541</b>

Kelt: 2016. július 28.

Olaszfa

Németh Károly  
alírás

Nyilatkozat

Alulírott, VARGA GYULA, 9824 OLASZFA, RÁKÓCZI U.5. alatti lakos, az alábbi területi képviselettel rendelkezem a 18-153460-504 számú vadászterületben:

Község	Meghatalmazott és saját terület (ha)	Képviselt terület (ha)
Győrvár	80,4929 ha	84,7763 ha
Olaszfa	344,476 ha	359,7073 ha
Oszkó	32,4836 ha	34,4527 ha
Pácsony	101,5948 ha	107,1089 ha
Bérbaltavár		
Nagytilaj		
Csehi		
<b>Összesen:</b>	<b>559,0473 ha</b>	<b>586,0452 ha</b>

Kelt: Olaszfa 2016.07.29.

  
aláírás

# ÁTVÉTELI ELISMERVÉNY

Alulírottak, aláírásunkkal igazoljuk, hogy VAS megyei vadászati hatóságnak a 18-153460-504 kódszámú vadászterület határvonalára vonatkozó jogerős határozattal megállapított területére vonatkozóan földtulajdonosi gyűlés összehívására vonatkozó hirdetményt átvettem:

HELYSÉG            KIFÜGGESZTÉS DÁTUMA            LEVÉTEL DÁTUMA


VAS MEGYEI KORMÁNYHIVATAL

VADÁSZATI HATÓSÁG .....

CSEHI            2016.08.01.            2016.09.06.

VASVÁR            2016.08.01.            2016.09.06.

ALSÓÚJLAK            2016.08.01.            2016.09.06.

Átvetem: 2016.08.01.  *Balogh István*

Átvetem: 2016.08.01.

*Kovács* 

Átvetem: 2016.08.01.



*Földtulajdonos*