

**Gödöllő Város Képviselő-testületének
24/2015. (X.16.) önkormányzati rendelete**

a közterületek és az egyes, nem közterületnek minősülő ingatlanok tisztántartásáról, állagának megóvásáról szóló 14/2015. (V. 14.) számú önkormányzati rendelet módosításáról

Gödöllő Város Képviselő-testülete az Alaptörvény 32. cikk (1) bekezdésében, Magyarország helyi önkormányzatairól szóló 2011. évi CLXXXIX. törvény 143. § (4) bekezdésében, a közigazgatási hatósági eljárás és szolgáltatás általános szabályairól szóló 2004. évi CXL. törvény 94/A. § (1a) bekezdésében és a hulladékról szóló 2012. évi CLXXXV. törvény 88. § (4) bekezdésében kapott felhatalmazás alapján, a Magyarország helyi önkormányzatairól szóló 2011. évi CLXXXIX. törvény 13. § (1) bekezdésében meghatározott feladatkörében eljárva a következőket rendeli el:

1. § A közterületek és az egyes, nem közterületnek minősülő ingatlanok tisztántartásáról, állagának megóvásáról szóló 14/2015. (V. 14.) számú önkormányzati rendelet (továbbiakban: Rendelet) 4. § (5) bekezdése helyébe a következő rendelkezés lép:

„(5) A rendelet 1. számú mellékletében megjelölt ingatlanok vonatkozásában, az (1) bekezdés a) – c) pontjában foglalt kötelezettségeket minden év március 15-től november 15-ig tartó időszakában a 3. § (2) – (4) bekezdés szerint, az ott meghatározott szolgáltató útján az önkormányzat teljesíti.”

2. § A Rendelet 8. § (6) bekezdése helyébe a következő rendelkezés lép:

„(6) A Képviselő-testület az e rendeletben szabályozott közterületnek és nem közterületnek minősülő ingatlanok tisztántartásával kapcsolatos önkormányzati hatósági ügyekben hatáskörét, a 4. § (6) bekezdésében foglaltak kivételével, a jegyzőre ruházza.”


3. § A Rendelet 1. mellékletének helyébe jelen rendelet 1. melléklete lép.

4. § Ez a rendelet a kihirdetését követő napon lép hatályba és a hatályba lépését követő napon hatályát veszti.

Gödöllő, 2015. október 15.


Dr. Gémesi György
polgármester






Dr. Nánási Éva
címzetes főjegyző



ZÁRADÉK:

Jelen önkormányzati rendeletet 2015. október 16-án kihirdettem.


Dr. Nánási Éva
címzetes főjegyző



1. melléklet a 24 /2015. (X .16.) önkormányzati rendelethez

- **Ady Endre sétány, Mentőállomás** (A Mentőállomás (5567 hrsz.) előtti, annak kocsibehajtójától a patak átereszéig terjedő zöldterület.)
- **Ady Endre sétány – Isaszegi út kereszteződés** (Az Isaszegi út 2 – 4 sz. ingatlan (5557 hrsz.) és a két úttest által határolt zöldsáv.)
- **Ady Endre sétány – Török Ignác utca sarok** (A Szociális otthon (5567 hrsz.) előtti, a két utca által határolt terület.)
- **Állomás tér – Kollégium közötti terület** (A kollégium (5395/3 hrsz.) keleti és déli oldalán található zöldterület.)
- **Babati u. bal oldala** (A Babati u. páratlan oldala a Hajó utca és a Címer utca között.)
- **Boglárka utcai árok** és annak műtárgyai
- **Bútoráruház előtti terület** (A Bútoráruház (5884/20 hrsz.) - Buszpályaudvar – Szabadság út – Állomás utca által határolt terület.)
- **Damjanich János utca – Hóvirág utca kereszteződésében** lévő zöldterület, a Damjanich János utca vonalától délre eső része
- **Dózsa György úti köztemető körüli területek** (a temető (967/1, 967/3, 967/4 és 968 hrsz. területek) körül, a Dózsa Gy. út - Körösfői K. A. utca – Virág utca – Toldi Miklós utca.)
- **Faiskola utca – Török Ignác utca sarok** (A Szociális otthon (5567 hrsz.) előtti, a két utca által határolt terület.)
- **Fogadalom utca** (6977 hrsz.)
- **Gábor Áron utcában az Evangélikus templom körüli területek**
- **Gerle utca – Blaháné utca sarok**, valamint a saroktól a Gerle utca Lázár Vilmos utcáig tartó szakaszának, az autópálya felé eső oldala
- **Gerle utca**, a Lázár Vilmos utca és a Percel Mór utca között (mindkét oldal)
- **Hegy utca – Lázár Vilmos utca sarok** (2490 hrsz. terület)
- **Hegy utca buszforduló** (2504, 2505 és 2112 hrsz. területek, valamint a Hársfa utca útteste és a buszforduló közötti zöldterület)
- **Hunyadi János utca, páratlan oldal**, a Grassalkovich utca és a Mátyás király utca közötti szakaszon

- **Ivánka Imre utca északi része** (Ivánka Imre utcának az Erdélyi Ferenc utca és a Damjanich János utca közötti szakasza)
- **Kastély körüli területek** (Martinovics utca - Tessedik Sámuel utca – Szabadság út – Ady Endre sétány, a Kastéllyal határos oldalai.)
- **Kenyérgyári út északi** (azaz a honvédségi terület felé eső) **oldala, a honvédségi területtel határos részen**
- **Kerengő utca** (A Damjanich utca és a Boglárka utca közötti szakasz jobboldala.)
- **Kétház utca – Török Ignác utca sarok** (A Török Ignác utca 3 – 7 sz. ingatlanok (5570, 5571 és 5579 hrsz.) előtti zöldterület.)
- **Klapka utca – Tavasz utca kereszteződés** (A 4580/1 hrsz. ingatlan és az az előtti, a két utca által határolt zöldterület.)
- **Klapka utcában a Tél utcával szemben lévő terület** (4479 hrsz.)
- **Kotlán Sándor utca a Kenyérgyári úttól északra fekvő részének a páratlan** (azaz a honvédségi terület felé eső) **oldala**
- **Kőrösi Cs. S. utca végén a buszforduló**
- **Lovarda utca – Martinovics utca sarok** (Lovarda utca 13-17 sz. ingatlanok (5779/1, 5780/1 és 5781/1 hrsz.) előtti zöldterület)
- **Mandula utca** (Klapka utca felőli oldala)
- **Nádor köz** (8000/34 hrsz.)
- **Orgona köz** (4121/4 hrsz.)
- **Őz utca páratlan** (nyugati) **oldala, a beépítetlen szakaszokon**
- **Szabadság út – szervíz út közötti terület** (a Besnyő utca – Harmat utca közötti szakasz)
- **Szilágyi Erzsébet utca páratlan** (nyugati) **oldala, a Mátyás király utca és a Rózsa utca között**
- **Tessedik Sámuel út 6. előtti terület** (A Tessedik úti egyetemi épület (5939 hrsz.) parkolója és az úttest közötti zöldsáv)
- **Tessedik Sámuel út – Repülőtéri út kereszteződés, zöldterület**
- **Testvérvárosok útja a Grassalkovich utcáig** (mindkét oldal)