

Göd Város Önkormányzatának  
Polgármesterétől  
2131 Göd, Pesti út 81.  
Tel: 27 530-030

**ELŐTERJESZTÉS**  
A Képviselő-testület 2010. február 24-i ülésére

Tisztelt Képviselő-testület!

Göd Város Önkormányzata 168/2009. számú határozatával úgy határozott, hogy telekalakítással kialakítja a Göd belterület 3079/8., 9., 10. hrsz-ú területeket.

A változási vázrajz ezen területek tekintetében elkészült, ezért a határozat pontosítása érdekében az alábbi döntéshozatalra van szükség.

**Határozati javaslat**

Göd Város Önkormányzatának Képviselő-testülete

A tulajdonát képező a Dunakeszi Körzeti Földhivatal nyilvántartásába felvett alábbi ingatlanok telekalakítását és művelési ág (megnevezés) módosítását határozza el:

Változás előtt			Változás után		
Hrsz.	Művelési ág	Terület	Helyrajzi szám	Művelési ág	Terület
3079/3	Kivett út	550 m <sup>2</sup>	3079/8	Kivett közterület	1662 m <sup>2</sup>
3079/5	Kivett közterület	2 ha 1066 m <sup>2</sup>	3079/9	Kivett közterület	2009 m <sup>2</sup>
3079/6	Kivett út	287 m <sup>2</sup>	3079/10	Kivett közterület	1 ha 8232 m <sup>2</sup>
	Összesen	2 ha 1903 m <sup>2</sup>			2 ha 1903 m <sup>2</sup>


A 3079/8 hrsz-ú ingatlan megnevezését „Kivett közterület” megnevezésből „Beépítetlen terület” megnevezésre módosítja.

A 3079/9 hrsz-ú ingatlan megnevezését „Kivett közterület” megnevezésből „Beépítetlen terület” megnevezésre módosítja.

Felhatalmazza a Polgármestert a változás átvezetéséhez szükséges okiratok aláírására, valamint az ingatlan-nyilvántartásban történő átvezetésre Dr. Nyitrai Judit ügyvédet (PMÜK: IX./893., 2600 Vác, Jókai u. 4. I/3.).

Határidő: Azonnal  
Felelős: Polgármester

Melléklet: Változási vázrajz  
Göd, 2010. február 17.

  
Markó József  
Polgármester  


I - 266/2010. m. Munkaszámú jogszabályban,  
Dunakeszi, 2010. 02. 04.

- 80 -

**CARTOPED Kft.**  
2120 Dunakeszi  
Barátság u. 34.  
Tel.: 20/3293902

A munkavégző neve

Munkaszám: 10-43/2009

G Ö D

város

belterület

# VÁLTOZÁSI VÁZRAJZ

A 3079/3, 3079/5 és a 3079/6  
helyrajzi számú földrészletek megosztásáról

Méretarány = 1 : 1000

Szelvénytípus : 75-432-144

75-432-322

75-432-324

E vázrajz ingatlan-nyilvántartási átvezetését sorrendben  
megelőzi a ..... sz. vázrajz átvezetése.

CARTOPED Kft.

E vázrajz érvényteleníti a 1132/2007 msz. szám  
alatt záradékolt vázrajzot


Változás előtt							Változás után							
Helyrajzi szám	Alrészlet		Mín. ó.	Terület		AK	Helyrajzi szám	Alrészlet		Mín. ó.	Terület		AK	Jegyzet
	jel	műv. ág		ha	m <sup>2</sup>			jel	műv. ág		ha	m <sup>2</sup>		
1	2	3	4	5	6	7	8	9	10	11	12	13	14	15
3079/3	-	kivett, út	-	-	550	-	3079/8	-	kivett, közterület	-	-	1662	-	
3079/5	-	kivett, közterület	-	2	1066	-	3079/9	-	kivett, közterület	-	-	2009	-	
3079/6	-	kivett, út	-	-	287	-	3079/10	-	kivett, közterület	-	1	8232	-	
				2	1903						2	1903		

A rajzi munkarész a lap hátoldalán található!

Dunakeszi, 2009. június 29.


A feltüntetett méretdatok a helyszíni állapotra  
vonatkoznak és ±0.3 m pontossággal értendők.

A változás akaratunknak megfelelően  
történt:



**CARTOPED KFT**

2120 Dunakeszi Ez a változási vázrajz megfelel az érvényben lévő  
Barátság út 34. VIII. 30.  
Tel.: (27) 343-360 F.2. Szabályzat tartalmi és pontossági előírásainak  
Adószám: 12851450-3-13  
MNB: 11742104-20041384

 HOVÁNYI BELÁ  
FÖLDMÉRŐ MÉRNÖK

Készítő 1246/1991  
Ing.rend.min.sz.: 1246/1991

A helyrajzi számozás és területszámítás helyes. Ez a záradék  
a keltezésétől számított egy évig érvényes, későbbi felhasználás  
előtt a vázrajzot újra záradékoltni kell.

Dunakeszi, 2009. július 31. nap



3-679/2009

*J. B. Béla*

HÓVÁNY BÉLA  
FÖLDMÉRŐ MÉRŐNÖK  
1246/1091

CARTOPED KFT  
21/20 Dunaújvárosi  
Bartók út 24. VIII. 50.  
Tél: (27) 343-360  
Adószám: 12681460-7-13  
MNB/11742/04-2004/384

