

Göd Város Önkormányzat
Városfejlesztési Bizottságának
Elnökétől

ELŐTERJESZTÉS

A Képviselő-testület részére

Tárgy: Kossuth tér rendezése)

Göd Város Önkormányzatának Városfejlesztési Bizottsága 2010. április 19-i ülésén tárgyalta fenti napirendet és 4 „igen” egyhangú szavazattal az alábbi határozatot hozta:

Göd Város Önkormányzatának Városfejlesztési Bizottsága szerint a Kossuth tér sem környezet- sem természetvédelmi szempontból nem kiemelt szerepű, nem érzékeny terület, ezért Városrendezési Hatástanulmány készítése a rendezéséhez nem szükséges. A Bizottság javasolja a 35/2010 III. 24.) sz . ÖK határozatnak a Városrendezési Hatástanulmányra vonatkozó kötelezésének visszavonását.

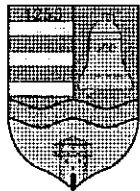
A HÉSZ 2-es számú függeléke, a bizottság állásfoglalása szerint oly módon értelmezendő, hogy amennyiben az ott szereplő fasorok nem szerepelnek az önkormányzat helyi természetvédelmi rendeletében, oly módon védettek, hogy teljesül rájuk a 346/2008. (XII.30.) kormányrendelet 2. § (3) bekezdése”.(A közutak melletti fasor fahiányainak pótlása csak az adott fasor vonalába történő telepítéssel, a fasorra jellemző faj, fajta felhasználásával történhet, amennyiben annak környezeti feltételei adottak.)

Felelős: jegyző

Határidő: azonnal

Göd, 2010. április 20.





Göd Város Önkormányzat
Környezetvédelmi Bizottsága
ELNÖKÉTŐL
Tel.: (27) 530-030, fax: (27) 345-279
2131 Göd, Pesti út 81.

ELŐTERJESZTÉS

A Képviselő-Testület 2010. április 28-i ülésére

Tisztelt Képviselő-Testület!

Göd Város Önkormányzat Környezetvédelmi Bizottságának 2010. március 29-i ülésén megtárgyalta a Kossuth tér rendezését. A Környezetvédelmi Bizottság „4 igen, egyhangú” szavazattal az alábbi határozatot hozta:

28/2010.(III.29.) sz. KvB határozat

Göd Város Önkormányzatának Környezetvédelmi Bizottsága szerint a Kossuth tér sem környezet- sem természetvédelmi szempontból nem kiemelt szerepű, nem érzékeny terület, ezért Városrendezési Hatástanulmány készítése a rendezéséhez nem szükséges.

A HÉSZ 2-es számú függeléke, a bizottság állásfoglalása szerint oly módon értelmezendő, hogy amennyiben az ott szereplő fasorok nem szerepelnek az önkormányzat helyi természetvédelmi rendeletében, oly módon védettek, hogy teljesül rájuk a 346/2008. (XII.30.) kormányrendelet 2. § (3) bekezdése”.*(A közutak melletti fasor fahiányainak pótlása csak az adott fasor vonalába történő telepítéssel, a fasorra jellemző faj, fajta felhasználásával történhet, amennyiben annak környezeti feltételei adottak.)*

Felelős: jegyző
Határidő: azonnal

Göd, 2010. április 21.

Tisztelettel:

Szabó Csaba
elnök

ELŐTERJESZTÉS

Göd Város Önkormányzat Képviselő-testület 2010. áprilisi ülésére

Tisztelt Képviselő-testület!

A Kossuth térre a HÉSZ 4. § szerinti közterület-rendezési terv elkészült.
A Képviselő-testület az alábbi határozatot hozta:

35/2010.(III. 24.) ök. határozat

*Göd Város Önkormányzatának Képviselő-testülete
a Kossuth tér (334. hrsz) megújítását a Presstonterv Tervező Iroda tervei alapján készítteti el.*

A területre vonatkozóan városrendezési hatástanulmányt készített.

Határidő: azonnal

*Felelős: Markó József polgármester
Bertáné Tarjányi Judit főépítész*

A kérdést megtárgyalta a Környezetvédelmi és a Városfejlesztési Bizottság. Mindkét bizottság a mellékelt fakataszter alapján megállapította, hogy a téren nem található sem idős hárs-, sem idős gesztenyesor, így nem tekinthető természetileg érzékeny területnek a HÉSZ szerint sem. (Gesztenyefa egyetlenegy sincs a területen, hársfa egy db van a téren (a fakataszter szerinti 2487-es sorszámú, azonban ezt a terv megtartani javasolja.)

A bizottságok nem találtak más indokot a HÉSZ 3. § (2) a-p pontjai között sem. (ld melléklet)

Határozati javaslat:

Göd Város Önkormányzatának Képviselő-testülete visszavonja a 35/2010. III.24. sz. határozatának a Városrendezési Hatástanulmány készítéséről szóló előírását.

Felelős: jegyző

Határidő: azonnal

Göd, 2010-04-20.


Tarjányi Judit
főépítész

Melléklet: tájékoztatás, amely az alábbiakat tartalmazza:

- A főépítész nyilatkozat
- A tervező nyilatkozata
- Fotók
- A tervtanács nyilatkozat
- Az építési hatóság nyilatkozata
- Fakateszter térképmelléklettel

Göd Város polgármesteri Hivatal
Dr Szinay József
Jegyző úr részére

isz: 11-011-2/2010

Tárgy: Kossuth tér rendezése (334 hrsz)

Tisztelt Jegyző Úr!

A 2010. március 24-i testületi ülésen feltett kérdésre, mely szerint szükséges-e a Kossuth tér rendezéséhez Városrendezési Hatástanulmány, az alábbiakat válaszolom:


- A Városrendezési Hatástanulmányról (VHT) a HÉSZ 3. §-a rendelkezik. A HÉSZ idevonatkozó kivonata az 1-es számú melléklet. A mellékletben feltüntettem a válaszaimat is.
- A 3. § j pontja szerint VHT készítendő, ha „az új területhasználat vagy építés környezeti hatása környezet- és természetvédelmi szempontból kiemelt szerepű, érzékeny területet érint.”
- A képviselő úr szerint a Kossuth tér környezet- és természetvédelmi szempontból kiemelt szerepű, érzékeny terület, mert a HÉSZ függeléke szerint védendő fasor található a területen. (*F22 Gödi védett fasorok: Pesti út Kossuth utcától a Szent István utcáig (idős hárs és vadgesztenye –Aesculus h.- fák)*)
- **A Kossuth téren (334 hrsz) egyetlen vadgesztenye fa (*Aesculus hippocastanum*) sem található.**
- Hársfa (*Tilia cordata*) egyetlen van a téren, a mellékelt fakataszter szerinti 2487 sorszámú. A fa nincs kivágásra kijelölve, 30 cm törzsátmérőjű, egészséges.
- A Pesti út mentén levő hárs fasor a 107-es helyrajzi számon található (tehát nem a téren!) A fasorban egyetlen idős hárs található, (1030-as sorszámú) a többi (7 db) friss telepítésű. (Fotó mellékelve)
- A 1030-as sorszámú idős hárs azonban odvas, beteg, előregedett, balesetveszélyes, törzsátmérő 30 cm. A kivágása indokolt, mivel többszáz gyerek jár alatta iskolába. A fotót, amelyiken jégesapok lógnak ki a törzséből, mellékelem.
- A Környezetvédelmi Bizottság a kérdést megtárgyalta a 2010 március 29-i ülésén és az alábbi határozatot hozta: ***A Kossuth tér sem környezet- sem természetvédelmi szempontból nem kiemelt szerepű, nem érzékeny területet, ezért Városrendezési Hatástanulmány készítése a rendezéséhez nem szükséges. A HÉSZ 2-es számú függelékében szereplő védett fasorok, amennyiben nem szerepelnek az önkormányzat helyi természetvédelmi rendeletében, oly módon védettek, hogy teljesül rájuk a 346/2008. (XII.30.) kormányrendelet 2. § (3) bekezdése***”. (A közutak melletti fasor fahiányainak pótlása csak az adott fasor vonalába történő telepítéssel, a fasorra jellemző faj, fajta felhasználásával történhet, amennyiben annak környezeti

feltételei adottak.) A nemrégiben történt pesti út menti fatelepítés ennek a kritériumnak megfelel.

ÖSSZEFOGLALÁS: Fentieknek megfelelően a térre Városrendezési Hatástanulmány készítése szükségtelen


2010-03-30

Üdvözlettel:



Tarján Judit
Főépítész


A Kossuth tér és környékének faállományára vonatkozó fentiekben foglalt megállapítások egybehangzanak a készülő „Göd, Kossuth tér megújítása” c. kertépítészeti terv (334 hrsz) fakataszterében és a „Meglévő állapot, fakataszter, fakivágási terv” c. tervlapján foglaltakkal.

2010. március 30.


Hubayné dr. Horváth Nóra
táj- és kertépítész, PhD

Mellékletek: HÉSZ kivonat
Fotók
Fakataszter
Az építési hatóság nyilatkozata
Tervtanács nyilatkozata



Huella: 
Göd, 2010. 03. 30.


10. 04 04

- (1) A Városrendezési Hatástanulmány célja, hogy a területfelhasználással, beépítéssel kapcsolatban feltárja a terület felhasználásának módját, a környezetet érintő hatásokat, vizsgálja az azzal összefüggő terhelési viszonyokat és meghatározza azokat a feltételeket, amelyek megléte illetve kialakítása esetén a létesítéssel járó káros hatások a megengedett mértékre csökkennek, az érintett térség minősége javul.
- (2) Városrendezési Hatástanulmány készítendő
- a) Helyi és országos természetvédelmi területek beépítése esetén, **(Nem védett terület)**
 - b) 20 gépkocsinál nagyobb befogadó képességű önálló parkoló építmény, parkoló, telephely építése **(Nem épül önálló parkoló)**
 - c) közforgalmi állomás (pályaudvar, repülőtér, hajókikötő, stb.) építése esetén **(Nem épül állomás)**
 - d) együttesen 1000 m²-nél nagyobb bruttó alapterületű gazdasági, kereskedelmi létesítmény építése **(50 m²-nél kisebb az épülő kereskedelmi létesítmény)**
 - e) a mező- vagy erdőgazdasági övezetben fekvő telek 300 m²-nél nagyobb bruttó alapterületet meghaladó beépítése esetén **(Nem mezőgazdasági terület)**
 - f) birtokközpont létesítése, birtokközponti telek beépítése esetén **(Nem létesül birtokközpont)**
 - g) a felszíni vizek medrének a táji-környezeti adottságokban maradandó változást okozó megváltoztatása esetén **(Nincsenek a területen felszíni vizek)**
 - h) üzemanyagtöltő állomások létesítése, vagy bővítése esetén **(Nem épül üzemanyagtöltő állomás)**
 - i) az övezetben meg nem határozott, a domináns funkciótól eltérő, nem tiltott funkció esetén, amennyiben ez 50 m²-nél nagyobb szintterületet érint **(Nem épül ilyen épület)**
 - j) ha az új területhasználát vagy építés környezeti hatása környezet- és természetvédelmi szempontból kiemelt szerepű, érzékeny területet érint **(Ld Külön)**
 - k) kikötőlétesítmény, úszómű létesítése esetén **(Nem létesül kikötő, úszómű)**
 - l) folyékony-, vagy szilárd hulladékok kezelésével kapcsolatos létesítmény esetén **(Nem épül hulladékkezelő)**
 - m) nem ipari-gazdasági övezetben ipari üzem felújítása vagy bővítése esetén **(Nincs ipari üzem a területen)**
 - n) minden olyan építés esetén, amely esetében az építési hatóság, a tervtanács, vagy a főépítész VRHT készítését javasolja. **(Nem javasolják)**
 - o) bánya létesítése esetén **(Nem létesül bánya)**
 - p) antennatorony építése esetén **(Nem épül antennatorony)**
- (3) A Városrendezési Hatástanulmánynak tartalmaznia kell:
- a) a beavatkozás településszerkezeti vizsgálatát
 - b) a település környezetére vonatkozó közlekedési vizsgálatot
 - c) a közmű vizsgálatokat
 - d) az értékvédelmi vizsgálatokat
 - e) a zöldfelületi vizsgálatot.
- (4) A Városrendezési Hatástanulmányt az Önkormányzat képviselőtestülete határozattal fogadja el



A 107-es hrsz ingatlanon található idős hárs és fiatal fasor



A 107-es hrsz ingatlanon található idő hársból kilógó jégcsapok

Tervtanácsi vélemény, A D A T L A P

-16-

2010. március 31..

Az építmény (telek) helye: Göd, Kossuth tér.

HRSZ: 334

Az építmény megnevezése: tér rendezése

Az építtető (beruházó) neve: Gödi ÖK

Tervező: Hubayné dr Horváth Nóra 2132 Göd Vadvirág 5.

Elfogadott Szabályozási terv és HÉSZ száma: 46/2008. IX.25

	HÉSZ szerinti min. max.	Tényleges	új épület	tervezett bővítés
Építési övezet jele	Zkp 1			
beépítési mód/max lakásszám				
telekterület (m ²)				
kialakítandó legkisebb telek (m ²)				
telekszélesség (m)				
beépítettség (%)				
szintterületi mutató m ² /m ²				
beépítettség terepszint alatt (%)				
homlokzatmagasság (m)				
építménymagasság (m)				
előkert				
oldalkert				
hátsóker				
zöldfelület mértéke (%)				
Az épület bruttó alapterülete (m ²)				

A tervtanács a tervetJavasolja: Átdolgozás után javasolja: Átdolgozás után visszakéri: Nem javasolja: Jogszabályba ütközés miatt: Egyéb ok miatt:


A Kossuth tér rendezéséhez a HÉSZ 3. § szerinti Városrendezési Hatástanulmány készítését nem tartjuk szükségesnek.

Rédei Katalin

Hubay Nóra

Hubay Nóra

Hubay Nóra



- 17 -

GÖD VÁROS ÖNKORMÁNYZATA
Polgármesteri Hivatal
2131 Göd, Pesti út 81. ☒ 2131 Göd, Pf.28.
☎ 27/ 530-064, 530-051 Fax: 27/ 345-279

Építésügyi Hatósági Osztálytól

Helyben

Tárgy: Kossuth tér rendezése.

A Göd Városi Építésügyi Hatóság részéről a Göd Kossuth tér rendezésével kapcsolatosan a következő állásfoglalást adom:

A Kossuth tér rendezéséhez a HÉSZ 3.§ szerinti Városrendezési Hatástanulmány készítését az építésügyi hatóság részéről nem tartjuk szükségesnek.

Göd, 2010. március 31.

Jegyző megbízásából:



Juhász Károly
Juhász Károly
Ép. előadó

Ap megcsinái FAKATASZTER – FAÁLLOMÁNY TABLAZATOS KIMUTATÁSA – Munkaközi állapot 2010.03.16.

Göd, Kossuth tér és környezete 107, 108, 334 hrsz területek

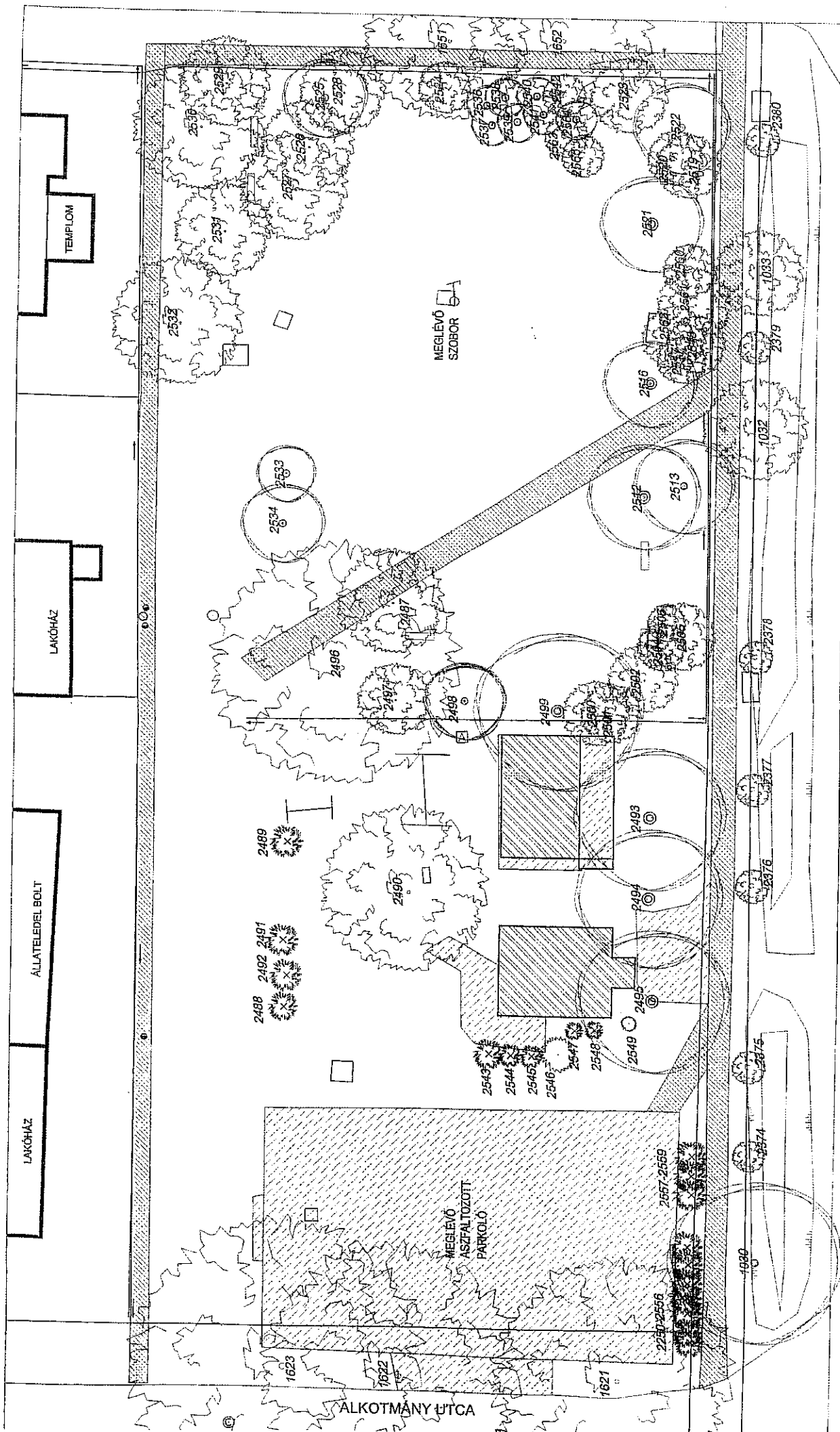
(Készítette: PressTonTerv Tervezőiroda, Göd, Hubayné Horváth Nóra, Meiszterné Kapiszinszky Dóra)

Sor-szám	Magyar név	Latin név	Törzs- átmérő (Ø cm)	Lombkoro- na átmérő (Ø m)	Lomb- tömeg (m ³)	Állapot, érték (egészségi, esztétikai, dendrológiai, városképi)	Szükséges beavatkozás, javaslat (megtartandó, kivágandó, védelemre javasolt)
1030	kislevelű hárs	<i>Tilia cordata</i>	80 cm	7	190	Idős, odvas, beteg, balesetveszélyes 107. hrsz	Kivágandó
1032	szivarfa	<i>Catalpa bignonioides</i>	20 cm	5,5		Idős, sérült, 107. hrsz	Megtartandó
1033	szivarfa	<i>Catalpa bignonioides</i>	30cm	4,8		Kifejlett alig nő 107. hrsz	Megtartandó
1621	japán akác	<i>Sophora japonica</i>	55 cm	14		Kifejlett alig nő, ferde törzs	Megtartandó
1622	japán akác	<i>Sophora japonica</i>	60 cm	14		Kifejlett alig nő	Megtartandó
1623	japán akác	<i>Sophora japonica</i>	82 cm	16		Kifejlett alig nő	Megtartandó
1651	fehér eper	<i>Morus alba</i>	60 cm	12,5		Kifejlett alig nő	Megtartandó
1652	japán akác	<i>Sophora japonica</i>	42 cm	12,4		Kifejlett alig nő	Megtartandó
2374	kislevelű hárs	<i>Tilia cordata</i>	3 cm	1,8		frissen telepített 107. hrsz	Megtartandó
2375	kislevelű hárs	<i>Tilia cordata</i>	3 cm	1,8		frissen telepített 107. hrsz	Megtartandó
2376	kislevelű hárs	<i>Tilia cordata</i>	3 cm	1,8		frissen telepített 107. hrsz	Megtartandó
2377	kislevelű hárs	<i>Tilia cordata</i>	3 cm	1,8		frissen telepített 107. hrsz	Megtartandó
2378	kislevelű hárs	<i>Tilia cordata</i>	4 cm	1,8		frissen telepített 107. hrsz	Megtartandó
2379	kislevelű hárs	<i>Tilia cordata</i>	4 cm	1,8		frissen telepített 107. hrsz	Megtartandó
2380	kislevelű hárs	<i>Tilia cordata</i>	4 cm	1,8		frissen telepített 107. hrsz	Megtartandó
2487	kislevelű hárs	<i>Tilia cordata</i>	30 cm	5,9		Egészséges, szép	Megtartandó
2488	Keleti tuja	<i>Thuja orientalis</i>	6+4+4 cm	2	4,5	Egészséges, járdakiakítást gátolja	Kivágandó
2489	Keleti tuja	<i>Thuja orientalis</i>	4+4 cm	2	4,5	Egészséges, járdakiakítást gátolja	Kivágandó
2490	fehér eper	<i>Morus alba</i>	60 cm	15-20		Idős, ép törzsű, kis gallyszáradás	Megtartandó
2491	Keleti tuja	<i>Thuja orientalis</i>	15 cm	2	4,5	Egészséges, járdakiakítást gátolja	Kivágandó
2492	Keleti tuja	<i>Thuja orientalis</i>	6+4 cm	2	4,5	Egészséges, járdakiakítást gátolja	Kivágandó
2493	nemes nyár	<i>Populus canadensis</i>	80 cm	8,4		Kifejlett alig nő	II. ütemben kivágandó

2494	nemes nyár	Populus canadensis	90 cm	8,4		Kifejlett alig nő	II. ütemben kivágandó
2495	nemes nyár	Populus canadensis	64 cm	8,4		Kifejlett alig nő	II. ütemben kivágandó
2496	ezüstfa	Elaeagnus angustifolia	85 cm	16,5		idős, ferde, szabálytalan koronaforma	Megtartandó
2497	turkesztáni szil	Ulmus pumila	18 cm	5		Egészséges, de nem ide való	Megtartandó
2498	turkesztáni szil	Ulmus pumila	28 cm	5	100	Egészséges, járdakialakítást gátolja	Kivágandó
2499	nemes nyár	Populus canadensis	70 cm	15		idős, ép törzsű, kis gallyszáradás	II. ütemben kivágandó
2500	korai juhar	Acer platanoides	10 cm	3,8	45	Egészséges, járdakialakítást gátolja	Kivágandó
2501	korai juhar	Acer platanoides	12 cm	3		egészséges	Megtartandó
2502	turkesztáni szil	Ulmus pumila	10 cm			Egészséges, de nem ide való	Megtartandó
2504	korai juhar	Acer platanoides	12 cm	4		egészséges	Megtartandó
2505	korai juhar	Acer platanoides	20 cm	3,8		egészséges	Megtartandó
2506	korai juhar	Acer platanoides	10+12 cm	2,2		kéttörzsű	Megtartandó
2509	jezsámen	Philadelphus coronarius	0-5 cm			cserje	cserje
2510	gyöngyvessző	Spiraea x vanhouttii	0-5 cm			cserje	cserje
2512	turkesztáni szil	Ulmus pumila	28 cm	8,2		Egészséges, de nem ide való	II. ütemben kivágandó
2513	korai juhar	Acer platanoides	18+22 cm	5,3	110	Kéttörzsű, egészséges, járdakialakítást gátolja	Kivágandó
2514	jezsámen	Philadelphus coronarius	0-5 cm			cserje	cserje
2515	gyöngyvessző	Spiraea x vanhouttii	0-5 cm			cserje	cserje
2516	turkesztáni szil	Ulmus pumila	20 cm	6,5		Egészséges, de nem ide való	II. ütemben kivágandó
2517	korai juhar	Acer platanoides	10+6 cm	2,6		kéttörzsű	Megtartandó
2518	korai juhar	Acer platanoides	8 cm	3,3		Egészséges	Megtartandó
2519	korai juhar	Acer platanoides	18 cm	2,2		Egészséges	Megtartandó
2520	korai juhar	Acer platanoides	15 cm	1,9		Egészséges	Megtartandó
2521	turkesztáni szil	Ulmus pumila	38 cm	12,2		hasadékos a törzsön, ágtörések, nem ide való	II. ütemben kivágandó mérőszalaggal bemért
2522	korai juhar	Acer platanoides	6+20 cm	4,9	95	Kéttörzsű, egészséges, járdakialakítást gátolja	Kivágandó
2523	ezüstfa	Elaeagnus angustifolia	27 cm	4,4		idős, ferde törzsű, kis gallyszáradás	Megtartandó
2524	korai juhar	Acer platanoides	10 cm	3		fiatal	Megtartandó
2525	korai juhar	Acer platanoides	10 cm	4,6	65	Túl sűrű állomány, egészséges,	Kivágandó

2526	korai juhar	Acer platanoides	16 cm	5		járdakialakítást gátolja	fiatal	Megtartandó
2527	korai juhar	Acer platanoides	22 cm	5,8			fiatal	Megtartandó
2528	korai juhar	Acer platanoides	18 cm	4,6			fiatal	Megtartandó
2529	ostorfa	Celtis occidentalis	22 cm	5,2			egészséges	Megtartandó
2530	ostorfa	Celtis occidentalis	18 cm	7			egészsége	Megtartandó
2531	korai juhar	Acer platanoides	20 cm	5,2			ferde törzs	Megtartandó
2532	japán akác	Sophora japonica	38 cm	8,7			Kifejlett alig nő	Megtartandó
2533	korai juhar	Acer platanoides	25 cm	4,5	60	Nagyon ferde törzs ÉNYT, járdakialakítást gátolja		Kívágandó
2534	turkesztáni szil	Ulmus pumila	10 cm	5,1	80	Egészséges, járdakialakítást gátolja		Kívágandó
2536	korai juhar	Acer platanoides	6 cm	4,0	40	Túl sűrű állomány, egészséges, járdakialakítást gátolja		Kívágandó
2537	korai juhar	Acer platanoides	10 cm	4,0	40	Túl sűrű állomány, egészséges, járdakialakítást gátolja		Kívágandó
2538	korai juhar	Acer platanoides	8 cm	4,0	40	Túl sűrű állomány, egészséges, járdakialakítást gátolja		Kívágandó
2539	korai juhar	Acer platanoides	12 cm	4,0	40	Túl sűrű állomány, egészséges, járdakialakítást gátolja		Kívágandó
2540	korai juhar	Acer platanoides	5 cm	4,0	40	Túl sűrű állomány, egészséges, járdakialakítást gátolja		Kívágandó
2541	korai juhar	Acer platanoides	8 cm	4,0	40	Túl sűrű állomány, egészséges, járdakialakítást gátolja		Kívágandó
2542	korai juhar	Acer platanoides	8 cm			egészséges		Megtartandó
2543	boróka	Juniperus virginiana	10 cm	1,7	2,5	Szép, egészséges, burkolatkialakítást gátolja		Kívágandó, átütetésére érdemes kísérletet tenni
2544	tiszafa	Taxus baccata	2 cm	1,1		egészséges		Átütetendő
2545	Keleti tuja	Thuja orientalis	4 cm	1,1	1,5	Csökkent esztétikai érték,		Kívágandó
2546	boróka	Juniperus virginiana	10 cm	2		Egészséges, a tervezett burkolat közelébe esik		Megtartandó, kivitelezésnél védelemre szorul
2547	Keleti tuja	Thuja orientalis	5 cm	0,9	1,5	Csökkent esztétikai értékű, egészséges, járdakialakítást gátolja		Kívágandó
2548	Keleti tuja	Thuja orientalis	12 cm	0,9	1,5	Csökkent esztétikai értékű,		Kívágandó

2549	tiszafa					2+3 cm		0,9		egészséges, járdakialakítást gátolja		Megtartandó
2550	Leyland ciprus					10 cm		1,8	10	Csonkolt, közlekedésbiztonsági szempontból rossz helyen		Kívágandó
2551	Leyland ciprus					10 cm		1,8	10	Egészséges, járdakialakítást gátolja, közlekedésbiztonsági szempontból rossz helyen		Kívágandó
2552	Leyland ciprus					6 cm		1,8	10	Egészséges, járdakialakítást gátolja		Kívágandó
2553	Leyland ciprus					6 cm		1,8	10	Egészséges, járdakialakítást gátolja		Kívágandó
2554	Leyland ciprus					7 cm		1,8	10	Egészséges, járdakialakítást gátolja		Kívágandó
2555	Leyland ciprus					2 cm		1,8	10	Egészséges, járdakialakítást gátolja		Kívágandó
2556	Leyland ciprus					4 cm		1,8	10	Egészséges, járdakialakítást gátolja		Kívágandó
2257	Leyland ciprus					8 cm		1,8	10	Egészséges, járdakialakítást gátolja		Kívágandó
2558	Leyland ciprus					8 cm		1,8	10	Egészséges, járdakialakítást gátolja		Kívágandó, átültetésére érdemes kísérletet tenni
2559	Leyland ciprus					12 cm		1,8	10	Egészséges, járdakialakítást gátolja		Kívágandó, átültetésére érdemes kísérletet tenni
2560	korai juhar					8+8 cm		3		kéttörzsű		Megtartandó
2561	korai juhar					12+12 cm		3,9		kéttörzsű		Megtartandó
2562	korai juhar					16+20 cm		3,7		kéttörzsű		Megtartandó
2563	korai juhar					18 cm				egészséges		Megtartandó
2564	korai juhar					10 cm		4,0	40	Egészséges, járdakialakítást gátolja		Kívágandó
2565	korai juhar					12 cm						Megtartandó



GÖD, KOSSUTH TÉR MEGÚJÍTÁSA

Készítette: PRESTONTÉRY TERVEZŐIRODA (2132 Göd, Vasvári u. 5., fax: 06-27333-886)
 Tervezte: HUBAYNÉ HORVÁTH NÓRA old. 19-én kapták át (K2-01-5027) (tel.: 06-30/655-3876)
 Munkatárs: MEISZTERNÉ KAPISINSZKY DÓRA, JAVORI KRISZTINA old. 14-én kapták át
 Megbízó: GÖD VÁROS ÖNKORMÁNYZATÁNAK POLGÁRMESTERI HIVATALA
 2131 GÖD, PESTI U. 81. Kapcsolattartó: Kovácsk Tamás
 2010. 09.
 M-1/200

	MEGLÉVŐ BETON BURKOLAT, ASZFALTTOZOTT PARKOLÓ
	MEGLÉVŐ JÁRDA BURKOLAT
	MEGLÉVŐ FAK SORSZÁMA
	MEGLÉVŐ PAD
	PESTI ÚT
	MEGLÉVŐ, MEGTARTANDÓ TŰLEVELŐ ÖRÖKZÖLD
	KIVÁGANDÓ TŰLEVELŐ ÖRÖKZÖLD
	BONTANDÓ ÉPÜLET
	MEGLÉVŐ, MEGTARTANDÓ LOMBHULLATÓ FA
	I. ŰTEMBEN KIVÁGANDÓ LOMBHULLATÓ FA
	II. ŰTEMBEN KIVÁGANDÓ LOMBHULLATÓ FA