



# Győrtelek Község Településrendezési Tervének módosításához

Országos, kiemelt  
társégi és megyei  
övezetek területi  
lehatárolása



„Módosítások  
2017. - DIGI”

Tervező:

Urban Linea Tervező és Szolgáltató Kft.  
(C-15-1140)  
2017.

## KÜLZETLAP

Győrtelek Község  
Településrendezési Tervének  
- módosításához -

**Országos, kiemelt térségi és megyei övezetek területi lehatárolása**

„Módosítások 2017. – DIGI”

Településrendező tervező:



.....  
Labbancz András  
okl. településmérnök  
terület-, és településfejlesztési  
szakértő  
TT-15-0378

Ügyvezető:



.....  
Labbancz András

## KÜLZETLAP

Győrtelek Község  
Településrendezési Tervének  
- módosításához -

**Országos, kiemelt térségi és megyei övezetek területi lehatárolása**

„Módosítások 2017. – DIGI”

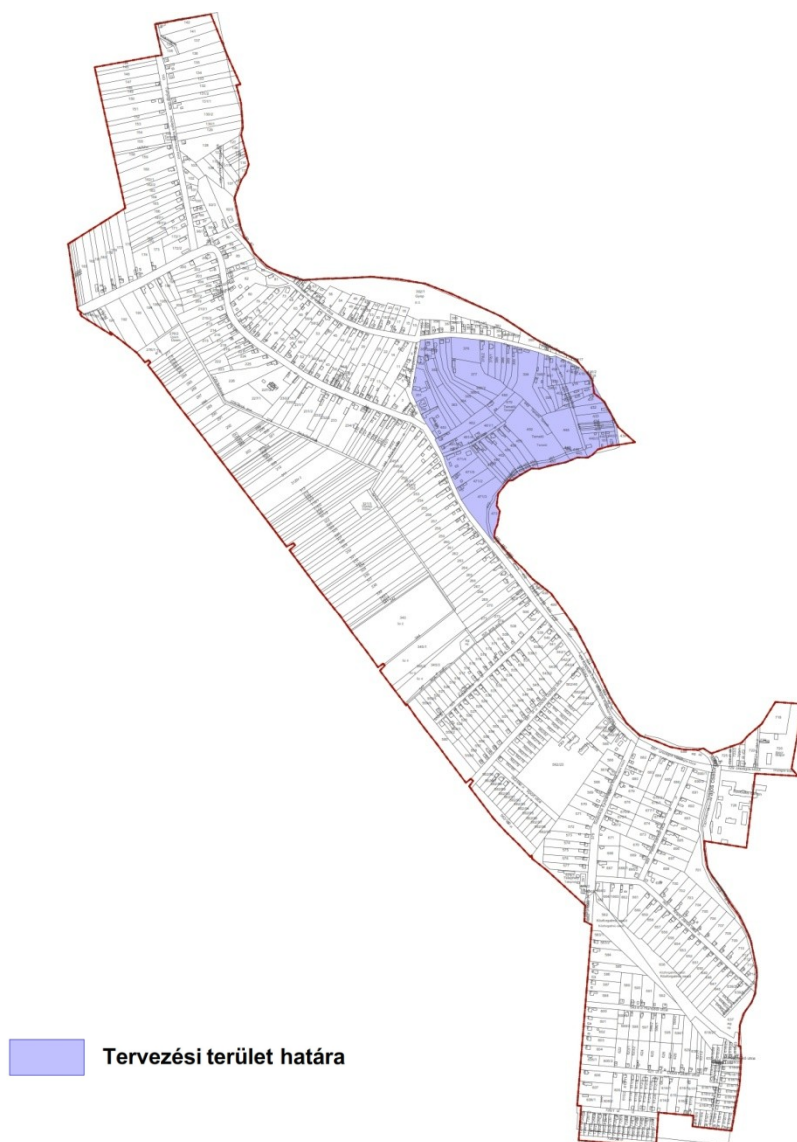
1.	Előzmények	4
1.1.	A területre jelenleg a következő településrendezési eszközök vannak hatályba	4
1.2.	Átnézeti térkép	4
1.3.	A terület, a helyszín és beavatkozás bemutatása	5
2.	Beavatkozási pont ismertetése	9
3.	A térségi övezetek lehatárolása	10

## 1. Előzmények

### 1.1. A területre jelenleg a következő településrendezési eszközök vannak hatályban

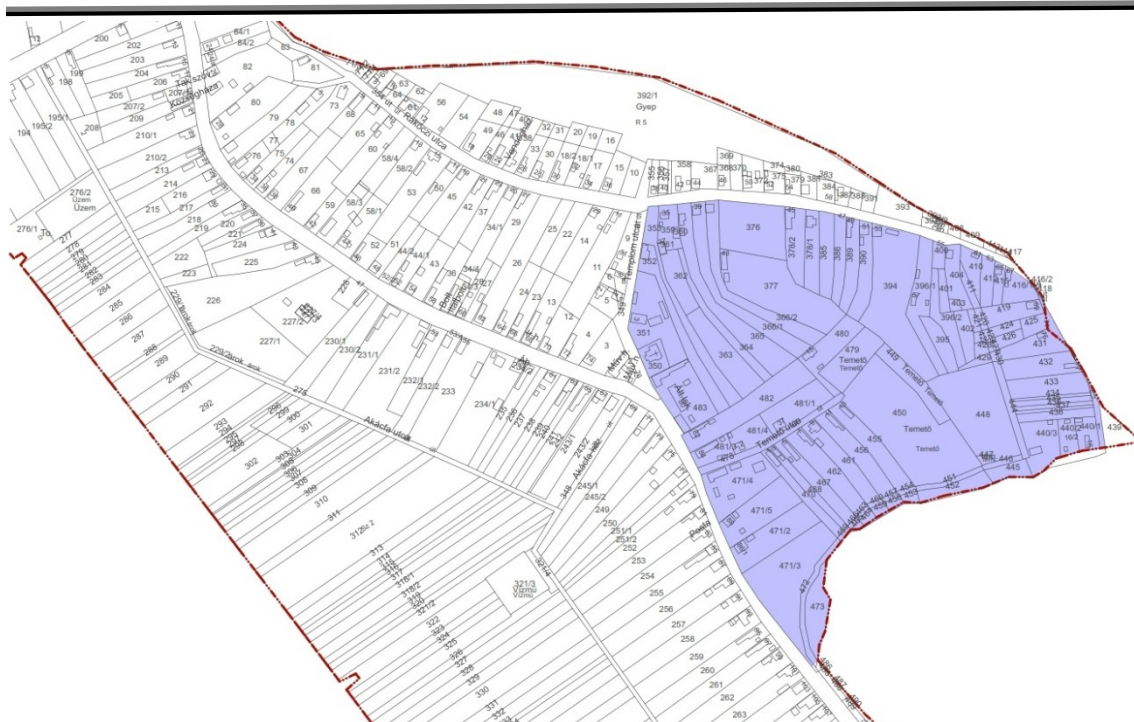
- 56/2008. (VI. 26.) számú határozat, Győrtelek Község Településszerkezeti tervének és szerkezeti terv leírásának elfogadásáról+ 82/2011. (IX. 22.)hat . rész
- 9/2008. (VI. 27.) önkormányzati rendelet, Győrtelek Község Helyi Építési Szabályzatáról és Szabályozás Tervének elfogadásáról

### 1.2. Átnézeti térkép



*Győrtelek belterület*

Győrtelek Község Településrendezési Tervének módosításához  
ORSZÁGOS, KIEMELT TÉRSÉGI ÉS MEGYEI ÖVEZETEK TERÜLETI LEHATÁROLÁSA



### 1.3. A terület, a helyszín és a beavatkozás bemutatása

Jelen módosítási eljárás, új mobil távközlési torony elhelyezésének biztosítására indul. Az elhelyezésre tervezett terület a belterület súlypontjának közelében, a községi egyházi temető (450 hrsz.) ingatlanjának déli végén található. A terület közvetlenül megközelíthető a Temető utcáról.

#### *A református templom*



(Forrás: saját szerkesztés)

A település közigazgatási területén távközlés céljára szolgáló torony (Telenor) már található. Ez a belterület északi végénél, a 49. számú út közelében, az Akácfa út és a vasút közötti területen áll.

Győrtelek Község Településrendezési Tervének módosításához  
ORSZÁGOS, KIEMELT TÉRSÉGI ÉS MEGYEI ÖVEZETEK TERÜLETI LEHATÁROLÁSA

Meglévő (zöld nyíl) és tervezett torony helyszíne (piros nyíl)



(Forrás: cellavadasz.openstreetmap.hu.)

A tervezett torony helyétől a legközelebbi lakóház cca. 90-100 méterre helyezkedik el. Győrtelek község rendelkezik néhány jelentősebb épített környezeti emlékkal. A tervezett torony helyszínétől a református templom cca. 300 méterre helyezkedik el.

A görög katolikus templom



(Forrás: saját szerkesztés)

Református templom (kék nyíl) és tervezett torony helyszíne (piros nyíl)

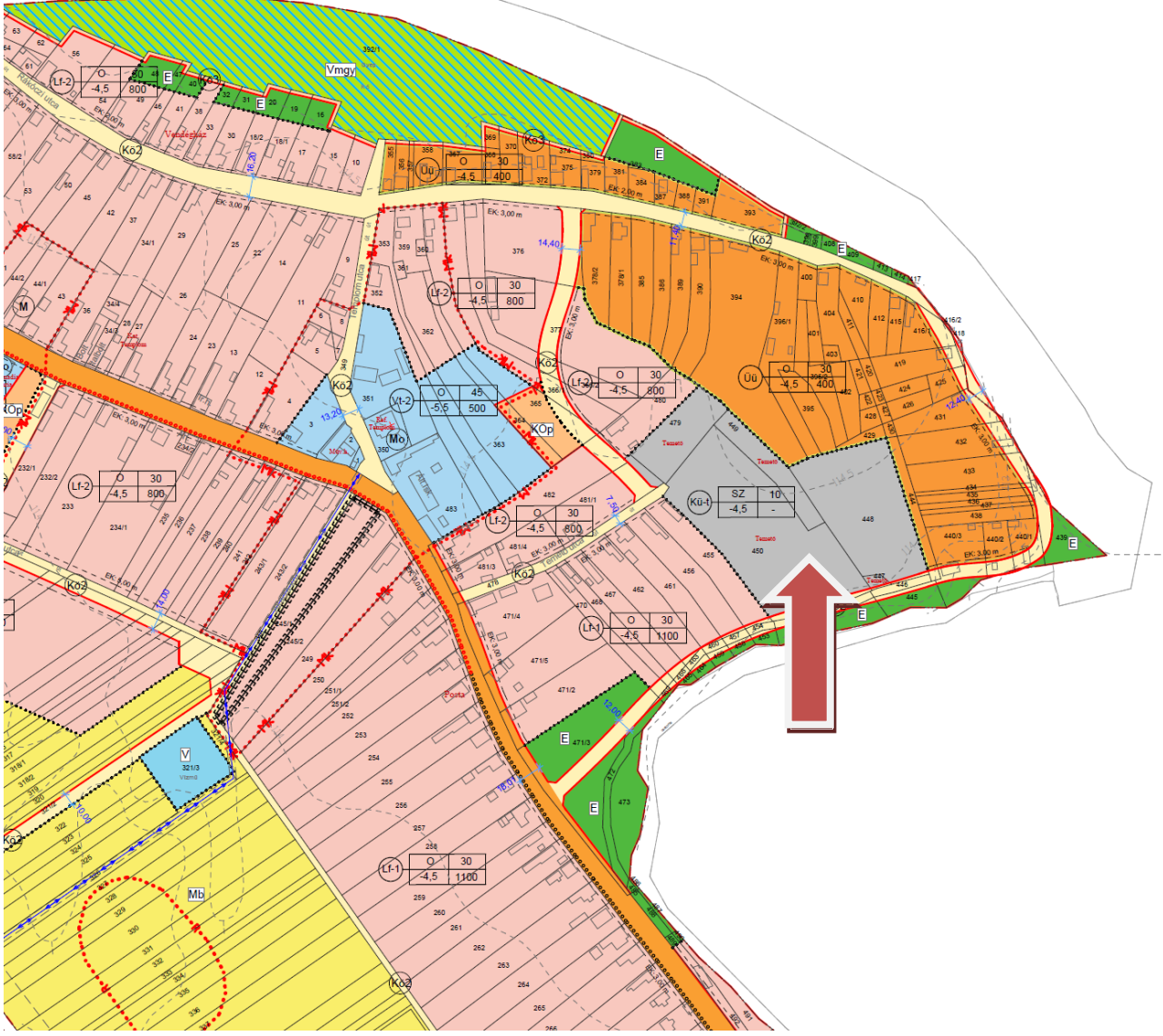


A templom előteréből - a Templom utcáról, illetve a déli oldalán elhelyezkedő teresedésről - a területek között lévő épület és növény állomány miatt a térszínről, a 300 méterre elhelyezendő torony, vegetációs időszakban semmilyen körülmények között nem észlelhető, a befogadó terület pedig nehezen észlelhető a szoros beépítés miatt. Ezért az épületek lát-, és összképébe semmilyen módon nem jelenik meg az új torony sziluettje.

A település belterületi formájának, valamint a tervezett helyszínnek köszönhetően az épített környezet súlypontjához igen közel fog állni a torony. Ebből kifolyólag a szomszédos településeket – látkép és épített környezeti szempontból – nem befolyásolja.

A módosítás során csak a Helyi Építési Szabályzat vonatkozó előírásainak felülvizsgálatára, módosítására és kiegészítésére kerül sor, un. területi korlát kialakításával. Ez utóbbi lehet egy adott építési övezete/övezet, egy település rész, egy telektömb is. A szabályozás kialakítása során vélhetően ez utóbbi irányelv fog megvalósulni.

2. Beavatkozási pont ismertetése

	Módosításra kijelölt területek	Rendezés célja és oka	Jelenlegi területhasználat, övezet, (műv. ág), beépítés	Jóváhagyott területhasználat, övezet, HÉSZ	Terület (ha)	Aktivitási érték	Tervezett területhasználat, övezet, HÉSZ	Terület (ha)	Aktivitási érték	Egyéb szabályozási módosítás, megjegyzés	
1.	Győrtelek község belterületén, az egyházi temető területe, az 450 hrsz. telken.	Toronyok elhelyezhetőségének biztosítása a település egyes területein, mobiltávközlési szolgáltatás biztosítása érdekében	temető terület	- különleges beépítésre szánt temető területe (Kü-t)	N. A.	N.A.	- különleges beépítésre szánt temető területe (Kü-t)	N.A.	N.A.	- csak rendeleti (HÉSZ) módosítást igényel	
 <p>Hatályos belterületi szabályozási terv</p>							<p><b>HATÁSOK</b></p> <p>A népesség demográfiai változása, lakásszükséglete: Nem változik, hatása nincs</p> <p>A népesség fizikai, szellemi és lelki igényei: A folyamatos és online tartalom hozzáférés biztosítja az offline tartalmakon túli produktumokhoz való hozzáférést, elérhetőséget és azok megismerhetőségét, más szolgáltató által.</p> <p>A helyi népesség identitásának erősítése, kulturális örökség megőrzése: Nem változik, hatása nincs</p> <p>A népesség megélhetését biztosító gazdasági érdekek: A mobil szélessávú szolgáltatások hozzáféréseinek biztosításával azon tevékenységi körök, melyek ezt igénylik, helyben hozzáférhetőek. Ezzel addig elérhetetlen lehetőségek válhatnak hozzáférhetővé a munkavállalók és a munkáltatók részéről.</p> <p>A helyi társadalmi-gazdasági és infrastrukturális egyenlőtlenségek csökkentése: A torony elhelyezhetőségének biztosításával az általa biztosítható mobil távközlési szolgáltatás a szolgáltató körzetben bárki számára hozzáférhetővé tehető. A szolgáltatási területen alternatívaként más szolgáltató is elérhetővé válik.</p> <p>Megfelelő színvonalú közlekedés kialakítása: Nem változik, hatása nincs</p> <p>Lakó- és munkakörülmények: A legközelebbi lakóépület cca. 190 méterre helyezkedik el, így nem változik, hatása nincs</p> <p>Építészeti és régészeti örökség védelme: A közelben építészeti örökség található. Ismert régészeti örökség által nem érintett terület</p> <p>Környezet-, természet- és tájképvédelem: Nem változik, hatása nincs</p> <p>Tájhasználat, tájszerkezet védelme: Nem változik, hatása nincs</p> <p>Területtel, termőfölddel való takarékos gazdálkodás: Nem változik, hatása nincs</p> <p>Természeti adottságok gyógyászati hasznosítása: Nem változik, hatása nincs</p> <p>Honvédelem, nemzetbiztonság, katasztrófavédelem érdekei: Nem változik, hatása nincs</p> <p>Ásványvagyon-gazdálkodás érdekei: Nem változik, hatása nincs</p> <p>Infrastrukturális erőforrások kihasználása: Új kapacitások kiépítése történik.</p> <p>Zöldfelület-, környezet- és természetkímélő fejlesztések támogatása: Nem változik, hatása nincs</p>				



### 3. A térségi övezetek lehatárolása

Ssz.	Övezetek megnevezése	A kiemelt térségi és a megyei területrendezési terv, valamint a megyei területrendezési terv hatálya alá tartozó település településrendezési eszközének készítése vagy módosítása során előzetes adatszolgáltatásra kötelezett államigazgatási szervek	Övezeti érintettség	
			Közigazgatási területen	Tervezési területen
1.	A kiváló termőhelyi adottságú szántóterületek övezete	Budapest Főváros Kormányhivatala	-	-
2.	Jó termőhelyi adottságú szántóterület övezete	Budapest Főváros Kormányhivatala	-	-
3.	A kiváló termőhelyi adottságú erdőterületek övezete	Megyei kormányhivatal erdészeti hatáskörében eljáró járási hivatala	X	-
4.	Tájképvédelmi szempontból kiemelten kezelendő terület	Nemzeti Park Igazgatóság	-	-
5.	A világörökség és világörökség várományos terület övezete	Kulturális örökség védelméért felelős miniszter	-	-
6.	Országos vízminőség védelmi terület övezete	Területi vízügyi igazgatóság	-	-
7.	A Nagyvízi meder és a Vásárhelyi-terv továbbfejlesztése keretében megvalósuló vízkár-elhárítási célú szükségtározók területének övezete	Területi vízügyi igazgatóság	X	-
8.	A kiemelt fontosságú meglévő honvédelmi terület övezete	Honvédelemért felelős miniszter	-	-
9.	Magterület övezet	Nemzeti Park Igazgatóság	-	-
10.	Jó termőhelyi adottságú szántóterület övezete	Nemzeti Park Igazgatóság	-	-
11.	Pufferterület övezet	Nemzeti Park Igazgatóság	-	-
12.	Erdőtelepítésre javasolt terület	Budapest Főváros Kormányhivatala	-	-
13.	Az ásványi nyersanyag-gazdálkodási terület övezete	Bányafelügyeleti hatáskörben eljáró megyei kormányhivatal	-	-
14.	A rendszeresen belvízjárta terület övezete	Területi vízügyi igazgatóság	X	-
15.	A földtani veszélyforrás területének övezete	Bányafelügyeleti hatáskörben eljáró megyei kormányhivatal	-	-
16.	A honvédelmi terület övezete	Honvédelemért felelős miniszter	-	-