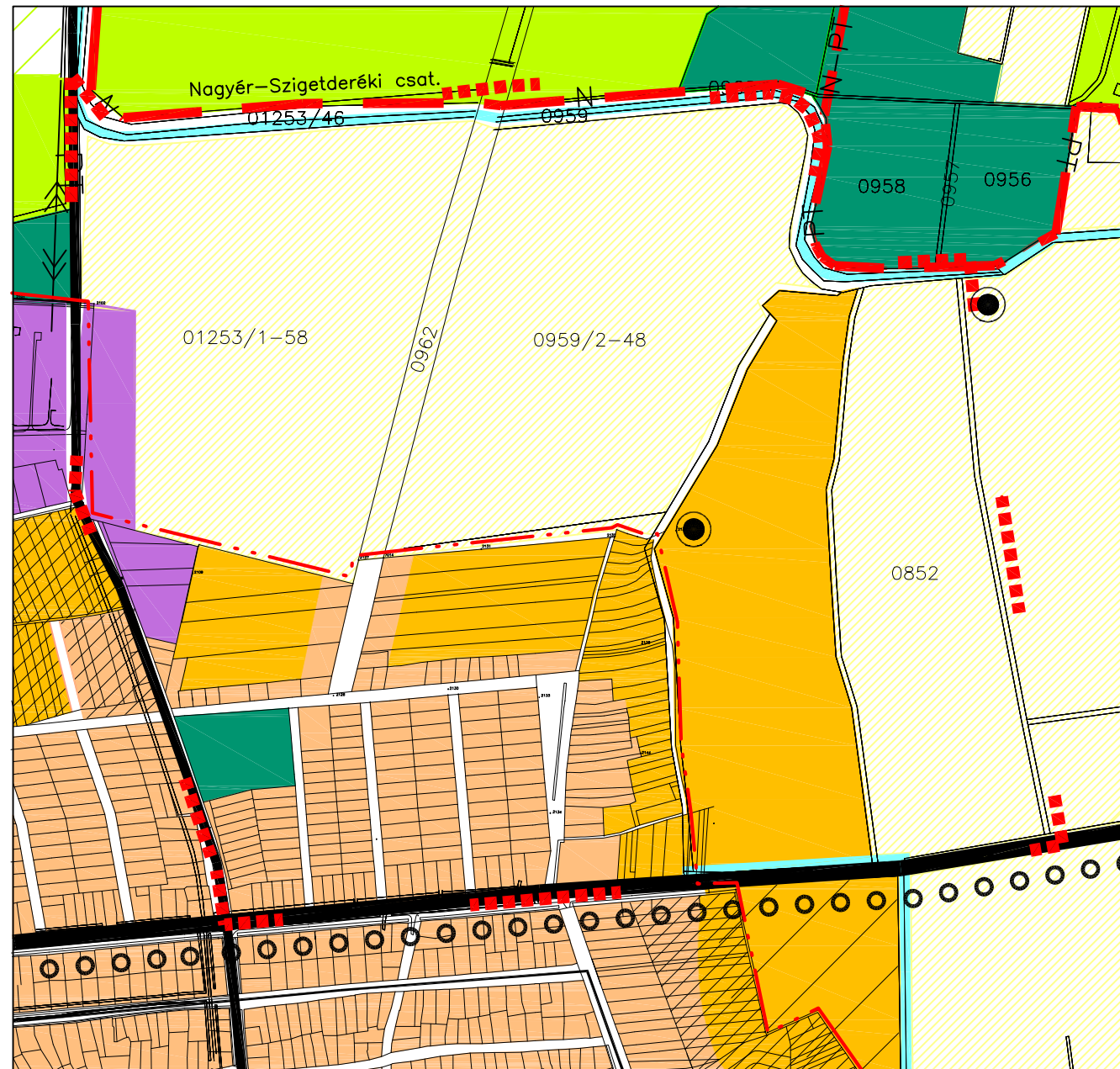
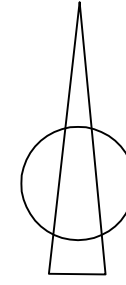


DÉVAVÁNYA

TELEPÜLÉSRENDEZÉSI TERVE

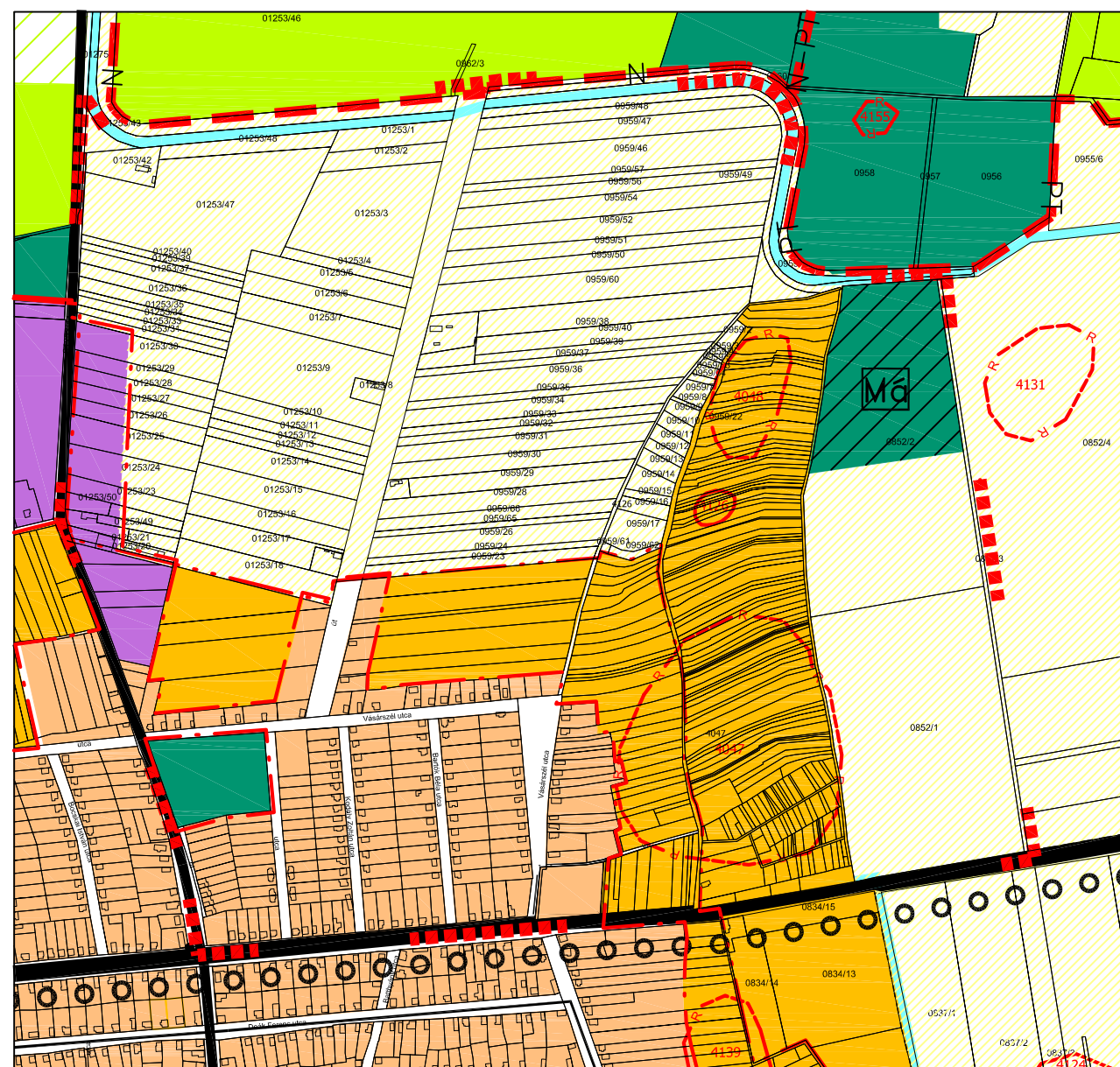


Hatályos településszerkezeti terv kivonat

JELMAGYARÁZAT

Hatályos rendezési terv jelmagyarázata

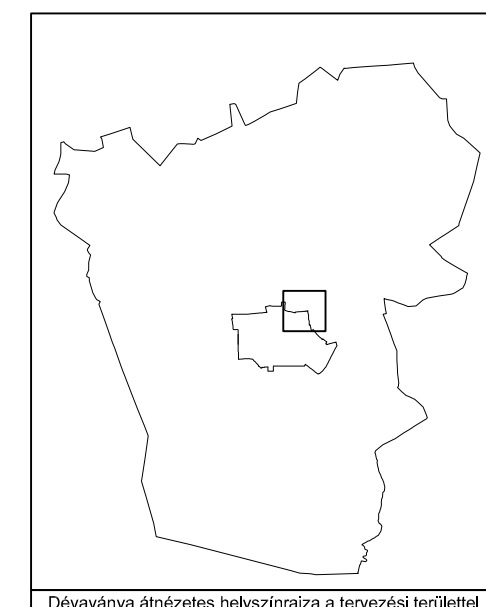
	Belterület határa – meglévő		Regionális jelentőségű mellékút
	Falusias lakóterület		Országos mellékút
	Ipari, gazdasági terület		Gyűjtőút
	Általános közlekedési terület		Kerékpárút
	Erdő terület		Potenciális természeti terület határa
	Kertes mezőgazd. terület		Nemzeti park határa
	Mg-i terület gyp, legelő		Tervezési terület határa
	Általános mg-i terület		Megszüntető jel
	Országos jelent. természeti emlék (kunhalom)		



Módosított településszerkezeti terv kivonat

Új jelölések

	Beépítésre szánt terület határa – meglévő
	Tervezett erdőterület Megelőző területfelhasználás: mg-i terület
	Régészeti lelőhely
	Tervezési terület határa



Dévaványa átnézetes helyszínrajza a tervezési területtel

Tér és Terület Kft

Munka megnevezése:
DÉVAVÁNYA
TELEPÜLÉSRENDEZÉSI TERV MÓDOSÍTÁS

Rajz megnevezése:
HATÁLYOS ÉS MÓDOSÍTOTT
TELEPÜLÉSSZERKEZETI TERVEK KIV.

Vezető tervező:
Torma Gyöngyi
TT-1/04-0135/2006
vezető tervező

Egyeztetette:

CAD feldolgozás:
Benkő Lajos
településmérnök

Rajz méretarány:
1: 10 000

Dátum:
2012. 04

szelvények száma:
1

Rajzsám:
Tm-2/2012