


Hatályos településszerkezeti terv kivonat



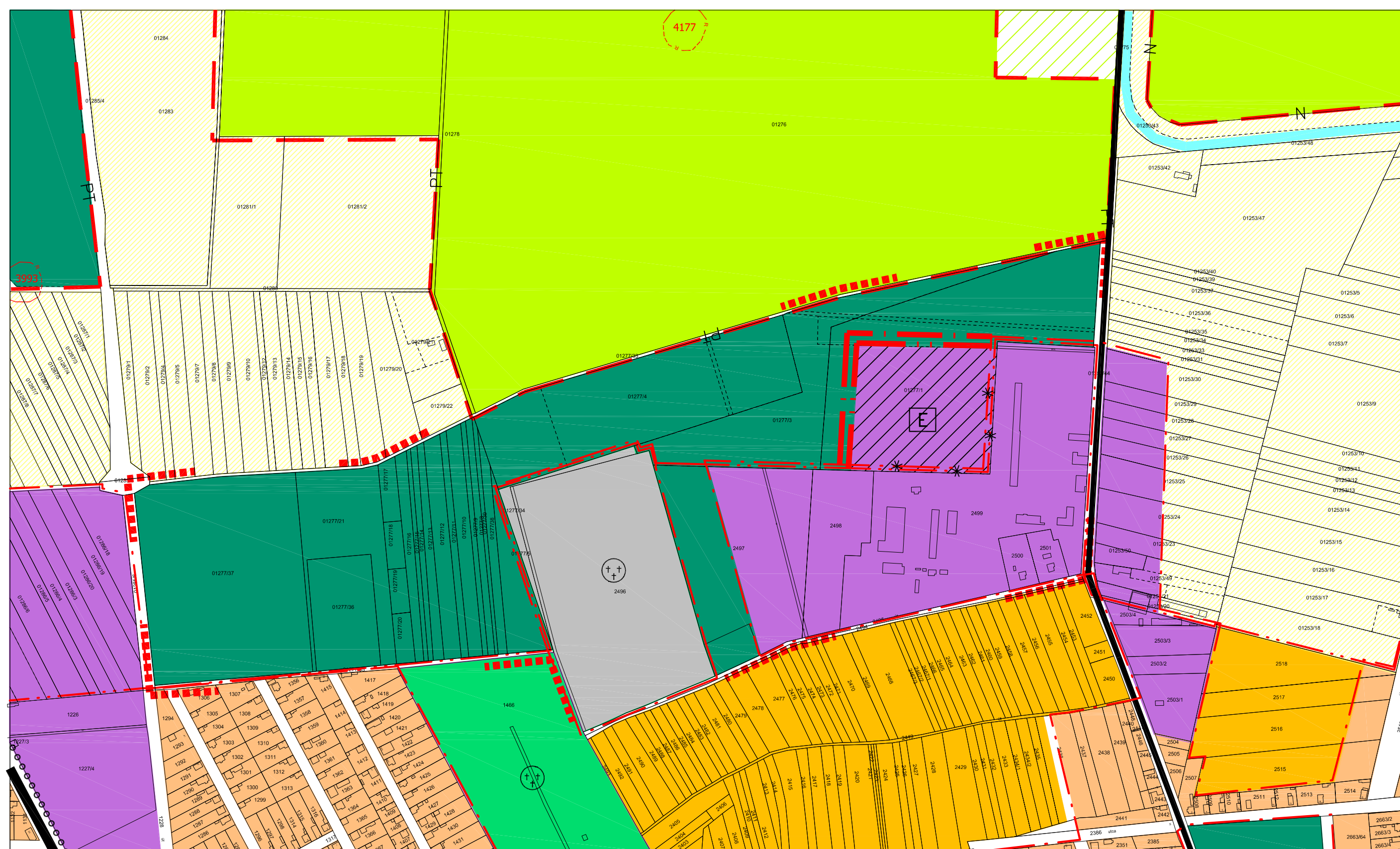
# DÉVAVÁNYA

## TELEPÜLÉSRENDEZÉSI TERVE

### JELMAGYARÁZAT

Hatályos rendezési terv jelmagyarázata

- |  |                               |  |                                       |
|--|-------------------------------|--|---------------------------------------|
|  | Belterület határa – meglévő   |  | Regionális jelentőségű mellékút       |
|  | Falusias lakóterület          |  | Országos mellékút                     |
|  | Ipari, gazdasági terület      |  | Kerékpárút                            |
|  | Különleges terület            |  | Temető                                |
|  | Általános közlekedési terület |  | Potenciális természeti terület határa |
|  | Erdő terület                  |  | Nemzeti park határa                   |
|  | Kertes mezőgazd. terület      |  | Tervezési terület határa              |
|  | Mg-i terület gyp, legelő      |  | Megszüntető jel                       |
|  | Általános mg-i terület        |  |                                       |



Módosított településszerkezeti terv kivonat

### Új jelölések

- |  |   |
|--|---|
|  | Belterület határa – tervezett   |
|  | Beépítésre szánt terület határa – meglévő                               |
|  | Beépítésre szánt terület határa – tervezett                             |
|  | Tervezett ipari, gazdasági terület<br>Meglévő területfelhasználás: erdő |
|  | Különleges terület – temető   |
|  | Régészeti lelőhely  |
|  | Tervezési terület határa  |



Munka megnevezése:  
DÉVAVÁNYA  
TELEPÜLÉSRENDEZÉSI TERV MÓDOSÍTÁS

Rajz megnevezése:  
HATÁLYOS ÉS MÓDOSÍTOTT  
TELEPÜLÉSSZERKEZETI TERVEK KIV.

Vezető tervező:  
Torma Gyöngyi  
TF-1/04-0135/2006  
vezető tervező

Egyeztetve:

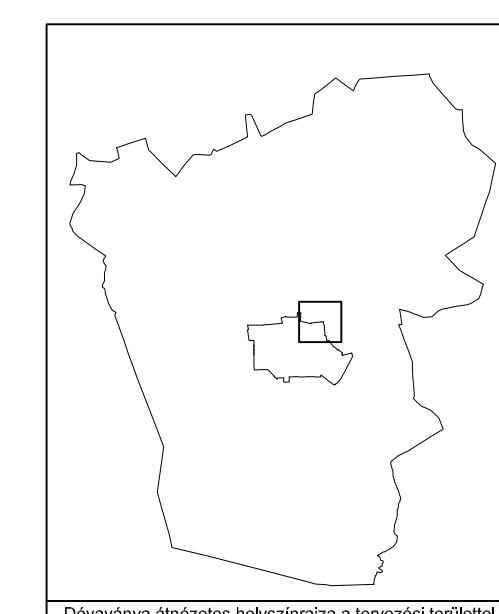
CAD felolgozás:  
Benkő Lajos  
településmérnök

Rajz méretarány:  
1: 10 000

szelvények száma:  
1

Dátum:  
2012. 04

Rajzszám:  
Tm-1/2012



Dévaványa átméretezés helyszínrajza a tervezési területtel