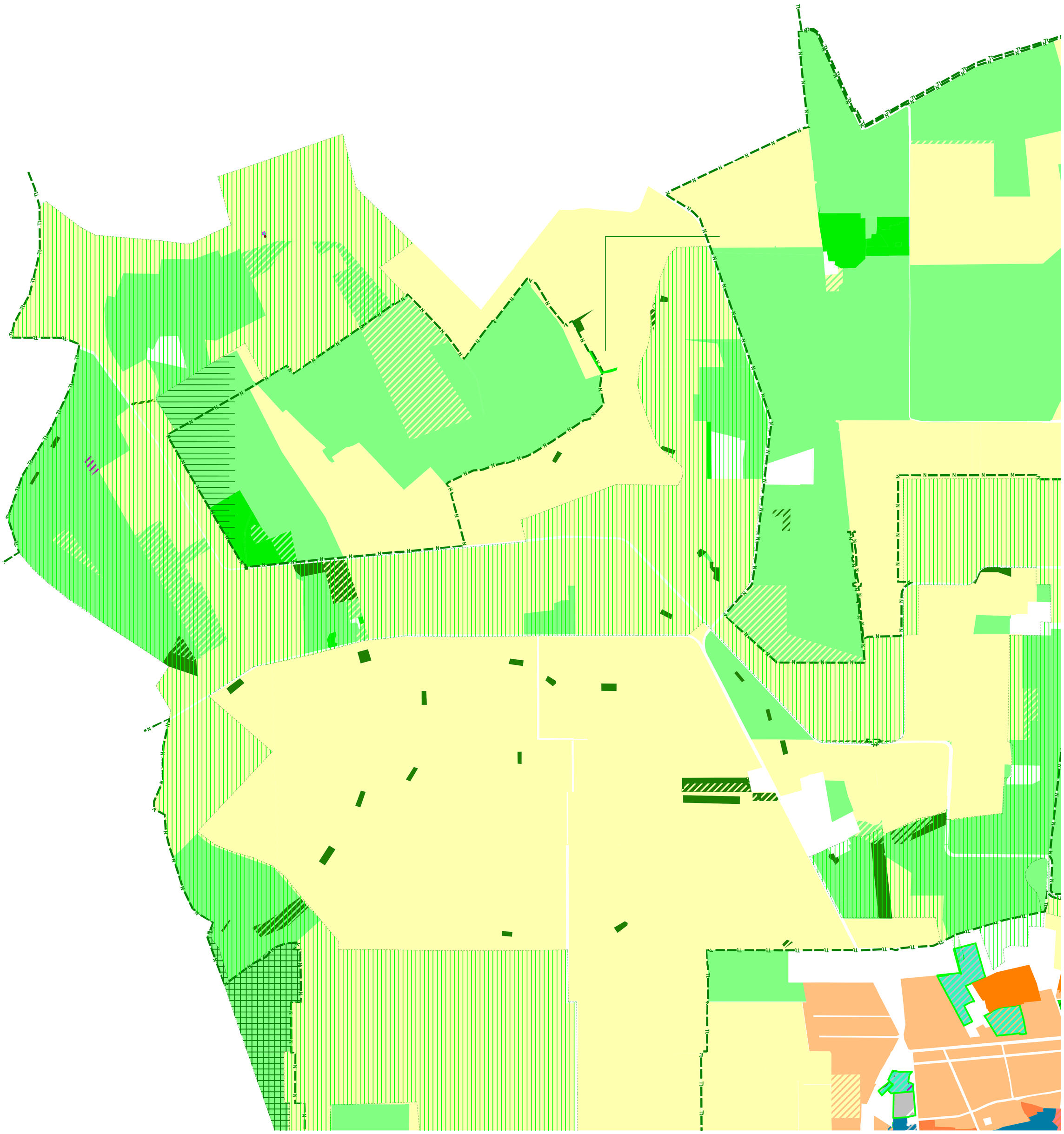

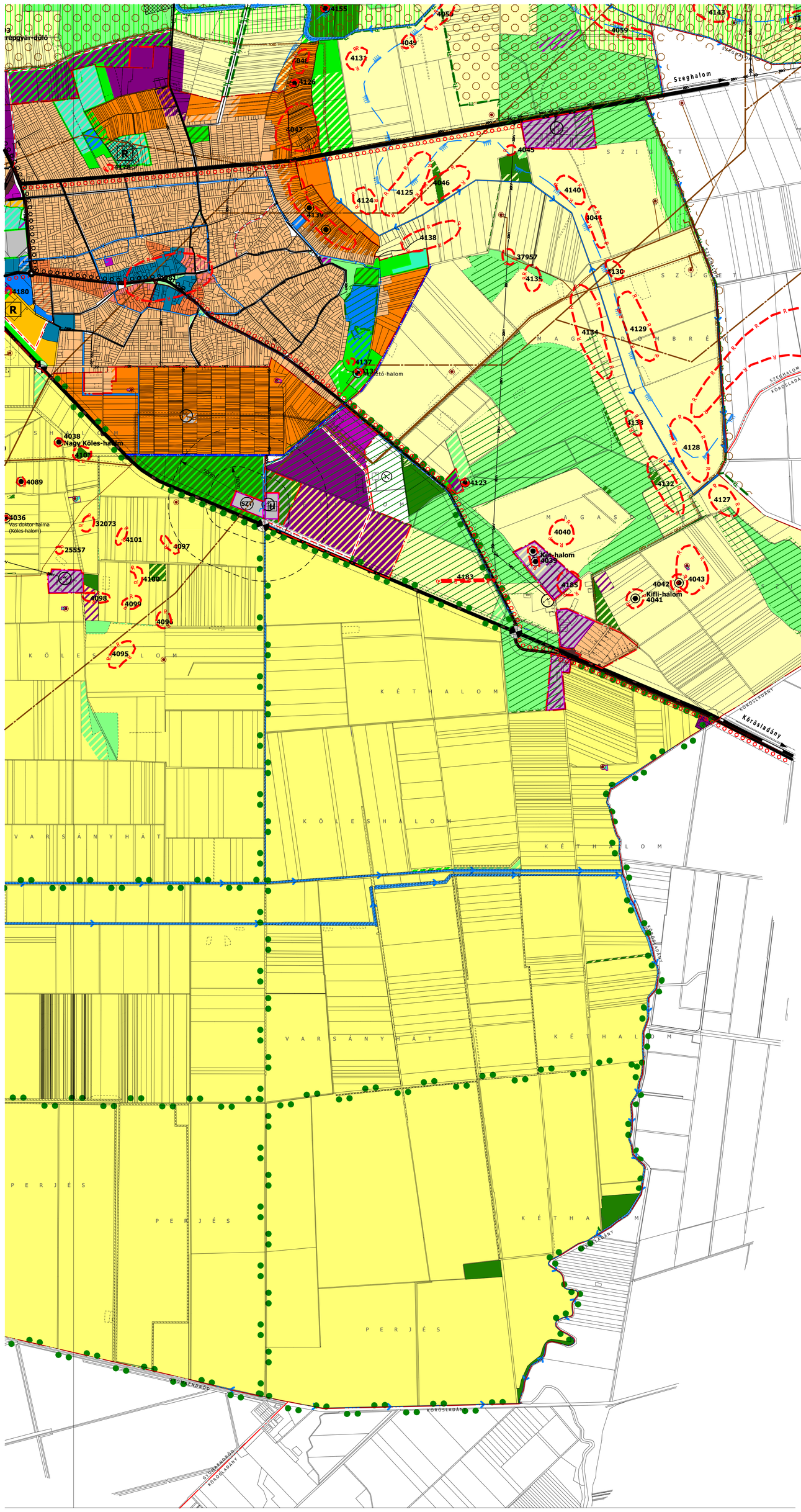

DÉVAVÁNYA

TELEPÜLÉSRENDEZÉSI TERV

Jelmagyarázat

meglevő | tervezett

- igazgatási terület határa
- belterület határa

- Lakóterület - falusias
- Lakóterület - kertvárosias
- Lakóterület - kisvárosias
- Lakóterület - településközpont vegyes
- Üdülőterület
- Gazdasági terület - kereskedelmi szolgáltató
- Gazdasági terület - ipari
- Különleges terület
- Mezőgazdasági terület - általános, szántó
- Mg-i terület általános - természedvédelem miatt korl. szántó
- Mezőgazdasági terület általános - gyep
- Mezőgazdasági terület - kertes
- Erdő terület- gazdasági
- Erdőterület - védett, védő
- Zöld terület
- Vízgazdálkodási terület - természetes: tó, csatorna, vízbeszerzési helyek
- Kötöttpályás közlekedési terület

Közlekedési elemek jelölései:

meglevő | tervezett

- regionális jelentőségű országos mellékút
- országos mellékút
- helyi gyűjtőút
- egyéb jelentős helyi közút
- vasúti mellékvonal
- fontosabb közúti csomópont
- szintbeni vasúti kereszteződés
- gyalogút
- kerékpárút

Környezetvédelmi jelölések:

- rekultiválandó terület
- 100m — környezetvédelmi védőtávolság
- 100m — környezetvédelmi védőtávolság megszüntetése
- H — Hulladékudvar

Gázellátás és gázkitermelés jeölései

- DN1 — nagy-középnyomású gázvezeték — védőtáv: 9m-9m
- gázvezeték(MOL/HORIZONT)
- G — körzeti nyomásszabályozó
- gázfogadó állomás
- Déva-Ny-1 — gázkút (MOL/HORIZONT) — védőtáv: r=50,0m
- bányatelek
- megszüntetendő bányatelek

Csapadékvíz elvezetés, öntöző csatornák jelölései

- árterület határa
- körtöltés
- 5-10 év közötti belvízelöntések gyakorisága
- belvíztározó Békés Megyei Területrendezési Terv szerint

Csapadékvíz elvezetés, öntöző csatornák jelölései

- szennyvíz gerincvezeték nyomó
- SZT — szennyvíztisztító

Ivóvíz ellátás jelölései

- V — ivóvíz távvezeték
- K-40 — mélyfúrású kút

Villamosenergia ellátás és hírközlés jelölései:

- 20kV — Középfeszültség 20kV-os légkábelhálózat — védőtáv: 6-6m
- Középfeszültség 20kV-os földkábel
- T — Távközlési helyi körzetkábel — védőtáv: 2-2m
- Távközlési optikai kábel — védőtáv: 2-2m
- Transzformátor állomás
- Mobiltelefon erősítő/átjátszó állomás

Régészet és művi értékvédelem jelölései:

meglevő | meglevő

- 625 — Régészeti lelőhely határa és száma
- Kunhalom
- Műemlék
- Helyi védett építészeti érték
- MK — Műemléki környezet határa
- he — Helyi értékvédelmi terület határa
- T — Védett temető határa

Védett természeti értékek jelölései:

- Natura 2000 terület határa
- N — Nemzeti Park területének határa
- F — Nemzeti Park fokozottan védett területe határa
- T — Országosan védett természeti emlék
- Természetvédelmi terület - ökológiai folyosó (KMNPI adatszolgáltatása alapján)
- Természetvédelmi terület - puffer terület (KMNPI adatszolgáltatása alapján)
- Természetvédelmi terület - mag terület (KMNPI adatszolgáltatása alapján)
- H — Helyi jelentőségű védett természeti emlék
- T — Egyedi tájérték
- tervezett tájfásítás

Tér és Terület Kft.

Munka megnevezése:
DÉVAVÁNYA
TELEPÜLÉSRENDEZÉSI TERVE

Rajz megnevezése:
Településszerkezeti terv igazgatási terület

Vezető tervező:
Torma Gyöngyi
TT-1/04-0135/2006
vezető tervező

CAD feldolgozás:
Benkő Lajos
településmérnök

Rajz méretarány:

Dátum: 2013.03.19.

Szelvények száma:

Rajzszám: T-1/1

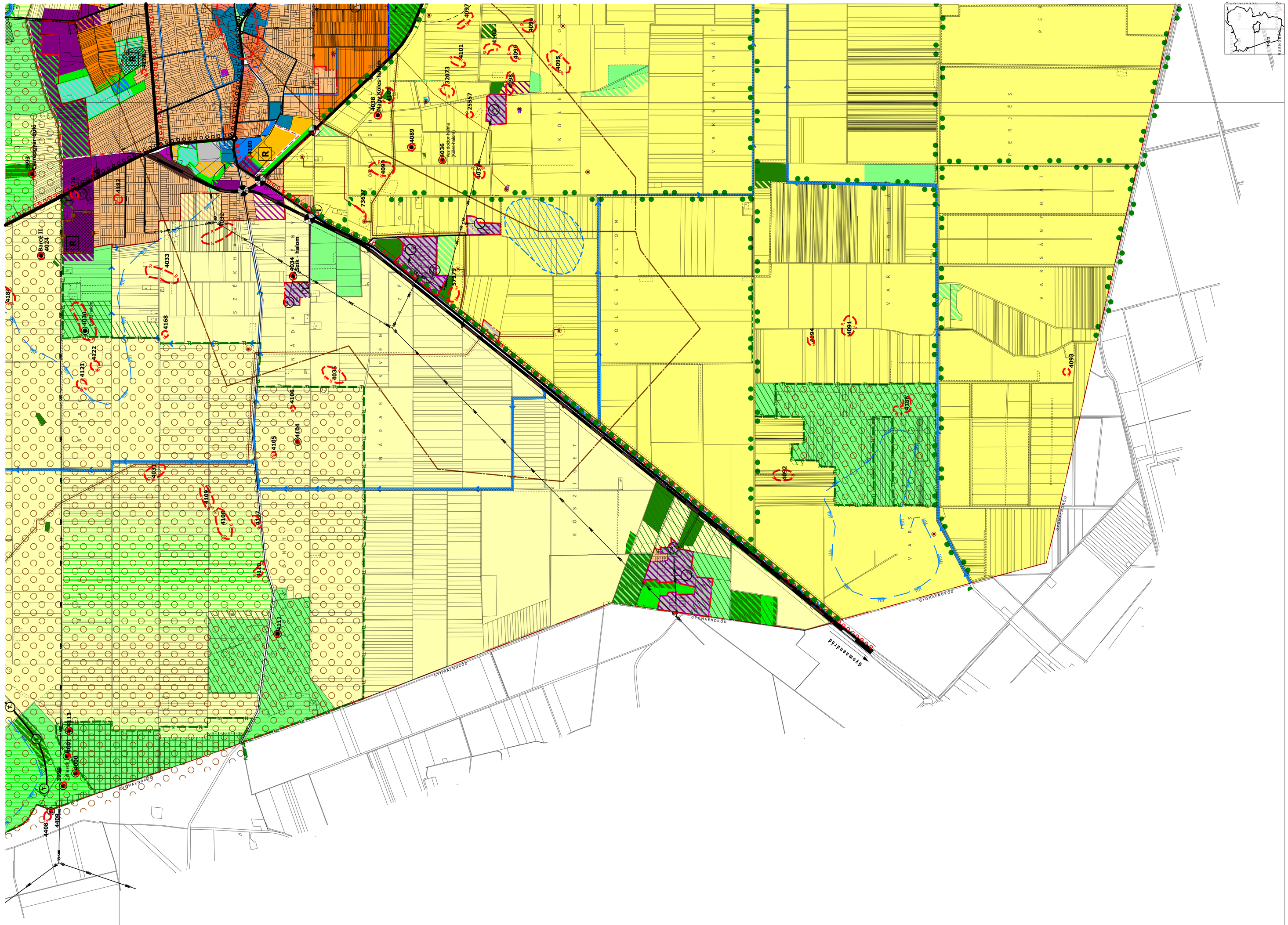
Csárdagyár-dűlő
3993
Barcs II
4024
4180
4182
4033
4168
4030
4122
4121
4186
4034
Sárik - halom
4032
4036
4106
4104
4105
4107
4109
4108
4110
4111
4112
4113
4408
4409
3049
Gyomaendrőd
GYOMAENDRŐD
Kőles-halom
4038
4089
4036
Vos doktor-halma
(Kőles-halom)
4037
4097
4101
4100
4099
4098
4095
25557
32073
73637
54179
KÖLESMALOM
KÖLESI
VÁRSÁNYHÁT
VÁRSÁNYHÁT
PERJÉS
VÁRSÁNYHÁT
VÁRSÁNYHÁT
VÁRSÁNYHÁT

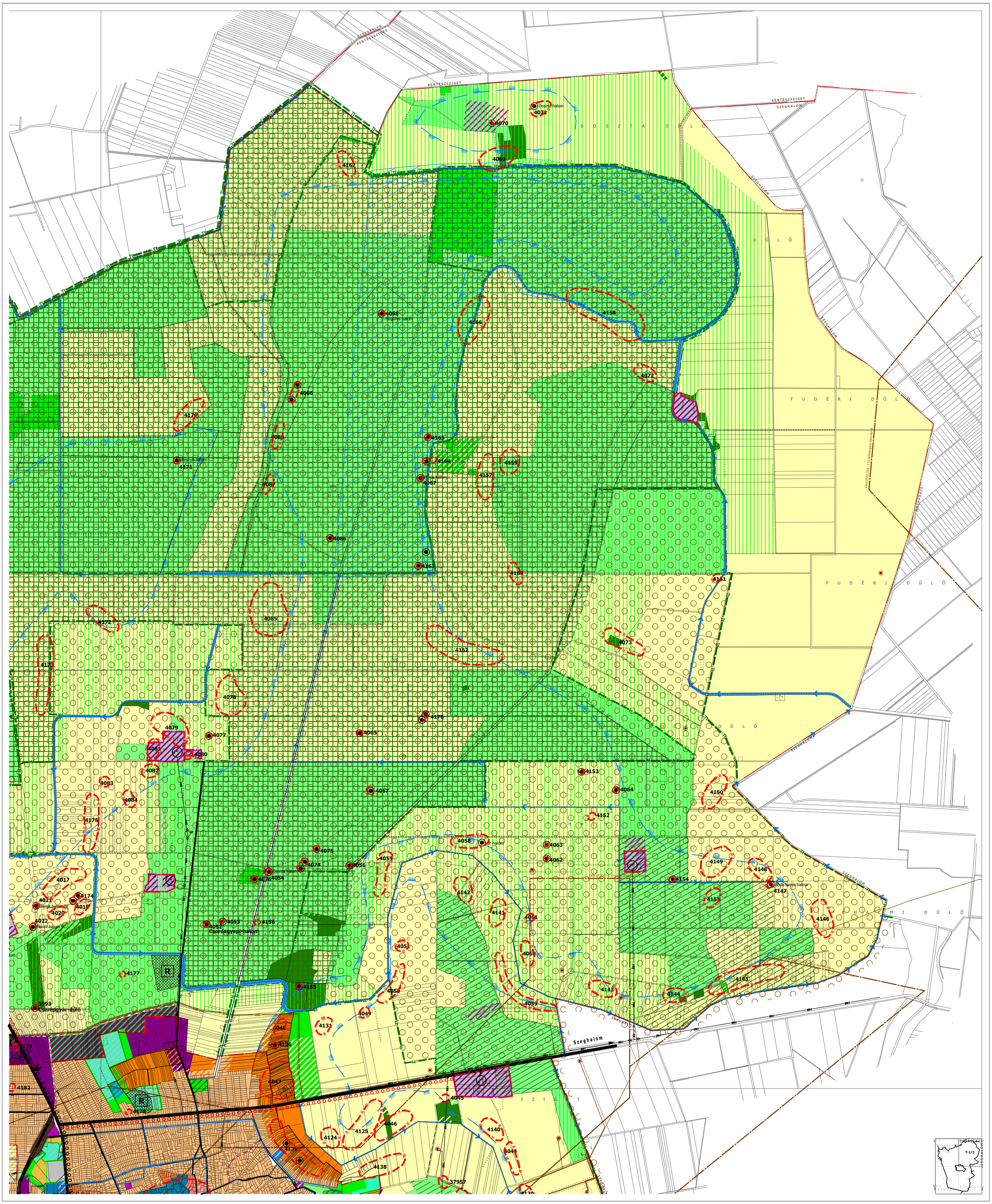
KERTÉSZSZIGET
SZEGHALOM
DOSZTA DŰLŐ
FUDÉRI DŰLŐ
Szeghalom
Doszta-halom
Hogaras-halom
Besnyó-halom
Csordagyepi-halom
Berek-halom IV.
Berek-halom II.
Boda-tanya halma
Csordás-halom
Cserepgyár-dűlő
4070
4072
4069
4067
4068
4066
4065
4064
4063
4062
4061
4060
4059
4058
4057
4056
4055
4054
4053
4052
4051
4050
4049
4048
4047
4046
4045
4044
4043
4042
4041
4040
4039
4038
4037
4036
4035
4034
4033
4032
4031
4030
4029
4028
4027
4026
4025
4024
4023
4022
4021
4020
4019
4018
4017
4016
4015
4014
4013
4012
4011
4010
4009
4008
4007
4006
4005
4004
4003
4002
4001
3993
37957