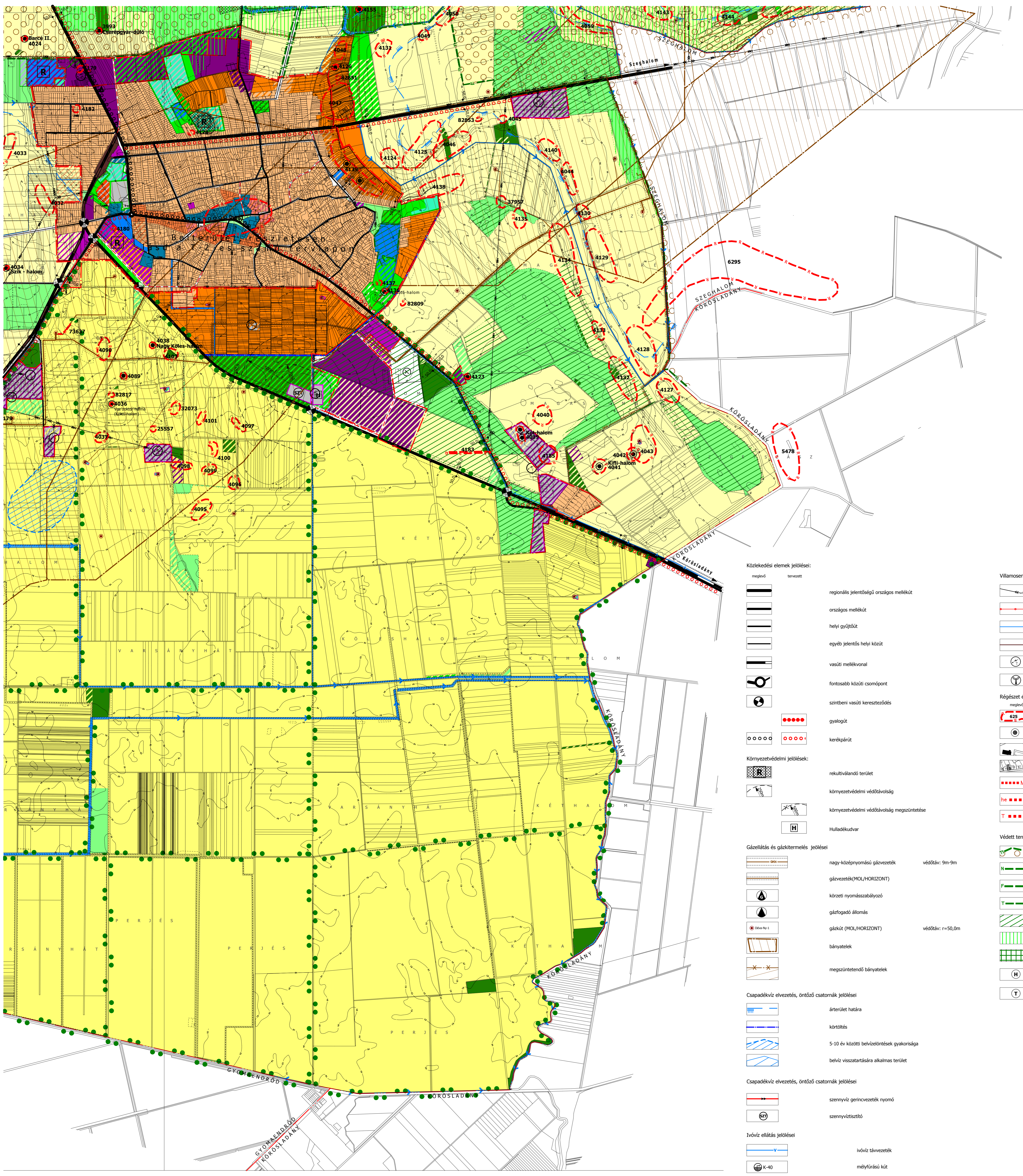
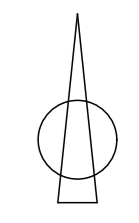


# DÉVAVÁNYA

## TELEPÜLÉSRENDEZÉSI TERV



Jelmagyarázat

megező	tervezett	igazgatási terület határa
		belterület határa
		beépítésre szánt terület határa

		Lakóterület - fakusias
		Lakóterület - kertvárosias
		Lakóterület - kisvárosias
		Lakóterület - településközpont vegyes
		Üdülőterület
		Gazdasági terület - kereskedelmi szolgáltató
		Gazdasági terület - ipari
		Különleges terület - beépítésre szánt
		Különleges terület - beépítésre nem szánt
		Mezőgazdasági terület - általános, szántó
		Mg-1 terület általános - természetvédelem miatt korl. szántó
		Mezőgazdasági terület általános - gyep
		Mezőgazdasági terület - kertés
		Erdő terület - gazdasági
		Erdőterület - védett, védős
		Zöld terület
		Vízgazdálkodási terület - természetes: tó, csatorna, vízbeszerzési helyek
		Köztérpályás közlekedési terület

### Közlekedési elemek jelölései:

megező	tervezett	
		regionális jelentőségű országos mellékút
		országos mellékút
		helyi gyűjtőút
		egyéb jelentős helyi közút
		vasúti mellékvonal
		fontosabb közúti csomópont
		szintbeni vasúti kereszteződés
		gyalogút
		kerékpárút

### Környezetvédelmi jelölések:

	rekultiválendő terület
	környezetvédelmi védőöv
	környezetvédelmi védőöv megszüntetése
	Hulladékudvar

### Gázellátás és gázkitermelés jelölései

	nagy-középnomású gázvezeték	védőtáv: 9m-9m
	gázvezeték(MOU/HORIZONT)	
	körzeti nyomásszabályozó	
	gázfogadó állomás	
	gázkút (MOU/HORIZONT)	védőtáv: r=50,0m
	bányatelek	
	megszüntetendő bányatelek	

### Csapadékvíz elvezetés, öntöző csatornák jelölései

	ártérület határa
	körtöltés
	5-10 év közötti belvízelöntések gyakorisága
	belvíz visszatartásra alkalmas terület

### Csapadékvíz elvezetés, öntöző csatornák jelölései

	szennyvíz gerincvezeték nyom
	szennyvíztisztító

### Ivóvíz ellátás jelölései

	ivóvíz távezeték
	mélyfúrású kút

### Villamosenergia ellátás és hírközlés jelölései:

	Középfeszültség 20kV-os légkabelhálózat	védőtáv: 6-6m
	Középfeszültség 20kV-os földkábel	
	Távvezetési helyi közterület	védőtáv: 2-2m
	Távvezetési optikai kábel	védőtáv: 2-2m
	Transzformátor állomás	
	Mobiletelefon erősítő/átgátszó állomás	

### Régészeti és műveltségvédelem jelölései:

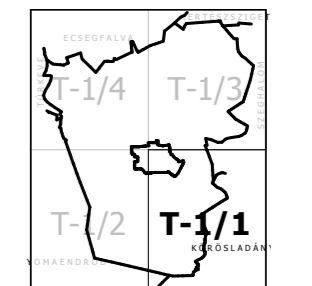
	Régészeti lelőhely határa és száma
	Kunhalom
	Műemlék
	Helyi védett építészeti érték
	Műemléki környezet határa
	Helyi értékvédelmi terület határa
	Védett temető határa

### Védett természeti értékek jelölései:

	Natura 2000 terület határa
	Nemzeti Park területének határa
	Nemzeti Park fokozottan védett területe határa
	Országosan védett természeti emlék
	Természetvédelmi terület - ökológiai folyosó (KMNPI adatszolgáltatása alapján)
	Természetvédelmi terület - puffer terület (KMNPI adatszolgáltatása alapján)
	Természetvédelmi terület - mag terület (KMNPI adatszolgáltatása alapján)
	Helyi jelentőségű védett természeti emlék
	Egyedi tájérték
	tervezett tájéksítás

### Tér és Terület Kft.

Munka megnevezése:	DÉVAVÁNYA TELEPÜLÉSRENDEZÉSI TERVE
Rajz megnevezése:	Településszerkezeti terv igazgatási terület
Vezető tervező:	Török Gyöngyi
TT-1/04-0135/2006	vezető tervező
CAD felügyelő:	Berkó Lajos
településmérnök	
Egyeztető:	
Rajz méretarány:	M=1:10000
Dátum:	2013.09.23.
Sachivok száma:	4
Rajzszám:	T-1/1



Készült az állami alapadatok felhasználásával.