

Jelmagyarázat

Beépítésre szánt területek:

Lakóterületek övezetei:

LF-4 külterületi jellegű falusias lakóterület

Gazdasági területek övezetei:

Gksz-1 közepes nagyságú kereskedelmi létesítmények övezete

Gksz-2 nagyvásárterek övezete

Gip-1 nagytelkes egyéb ipari területek

Gip-2 kistelkes egyéb ipari területek

Különleges területek övezetei:

Kb bányászati övezet

Khu kishulladékudvar övezete

Kszt szennyvíztisztító övezete

Km mezőgazdasági majorok területének övezete

Kme megújuló energia felhasználására szolgáló terület övezete

Beépítésre nem szánt területek:

Különleges területek övezetei:

Kb-2 szénhidrogénkutak övezete

Különleges terület övezetei:

KÖU-I országos mellékutak övezete

KÖU-2 lakóutak övezete

KÖU-3 fontosabb kiszolgálóutak kövezete

KÖU-4 egyéb utak övezete

Mezőgazdasági terület övezetei:

Mk kertes mezőgazdasági terület

Má-1 általános használatú mezőgazdasági terület

Má-2 természetvédelem miatt korlátozott használatú mezőgazdasági terület

Vízgyűjtőterületi területek övezetei:

V-1 körkővizig kezelő csatorna övezete

V-2 egyéb csatornák övezete

V-3 állóvizek övezete

V-4 vízbeszerzés ellátás övezete

Erdő területek övezetei:

EV-1 védőerdők övezete

EV-2 védett erdők övezete

Eg gazdasági erdők övezete

Beépítési jelölés magyarázata:

övezeti jel	beépítés módja	legnagyobb beépítettség %-ban
	legnagyobb építménymag. m-ben	legkisebb osztható telekterület m <sup>2</sup> -ben

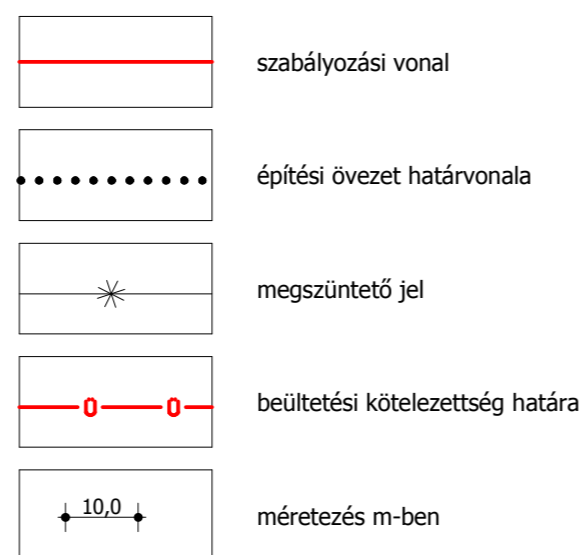
Beépítés módjának magyarázata:

A beépítés módjának kiegészítő jelölései:

O	oldalhatáron álló	e	előkertes
Z	zársurú	u	utcavonalas
SZ	szabadonálló		



Szabályozási elemek jelölései:



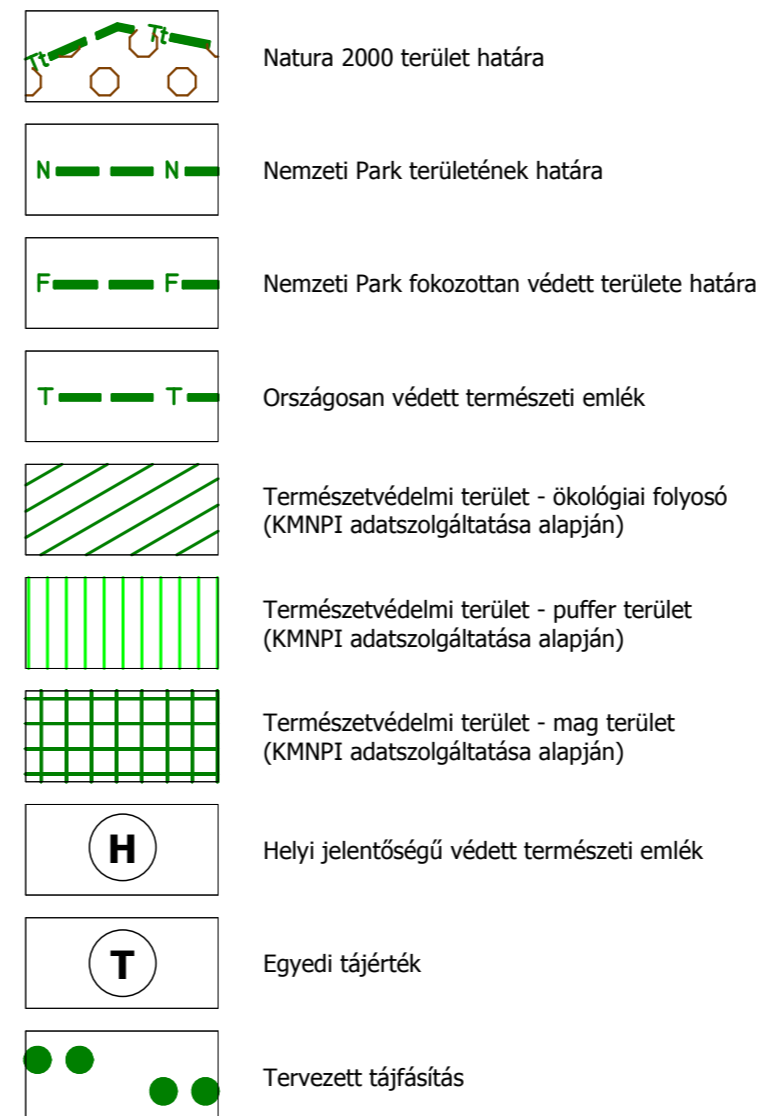
Közlekedési elemek jelölései:



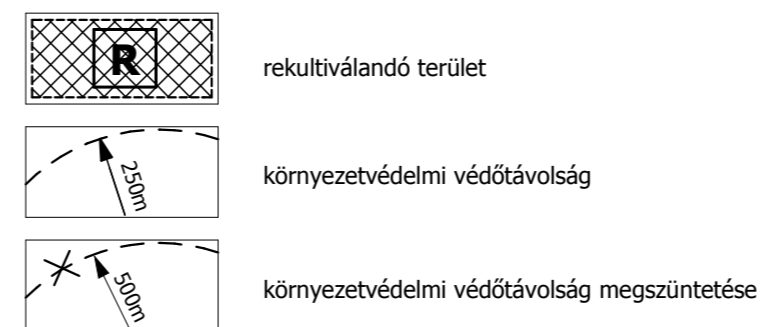
Régészet és művi értékvédelem jelölései:



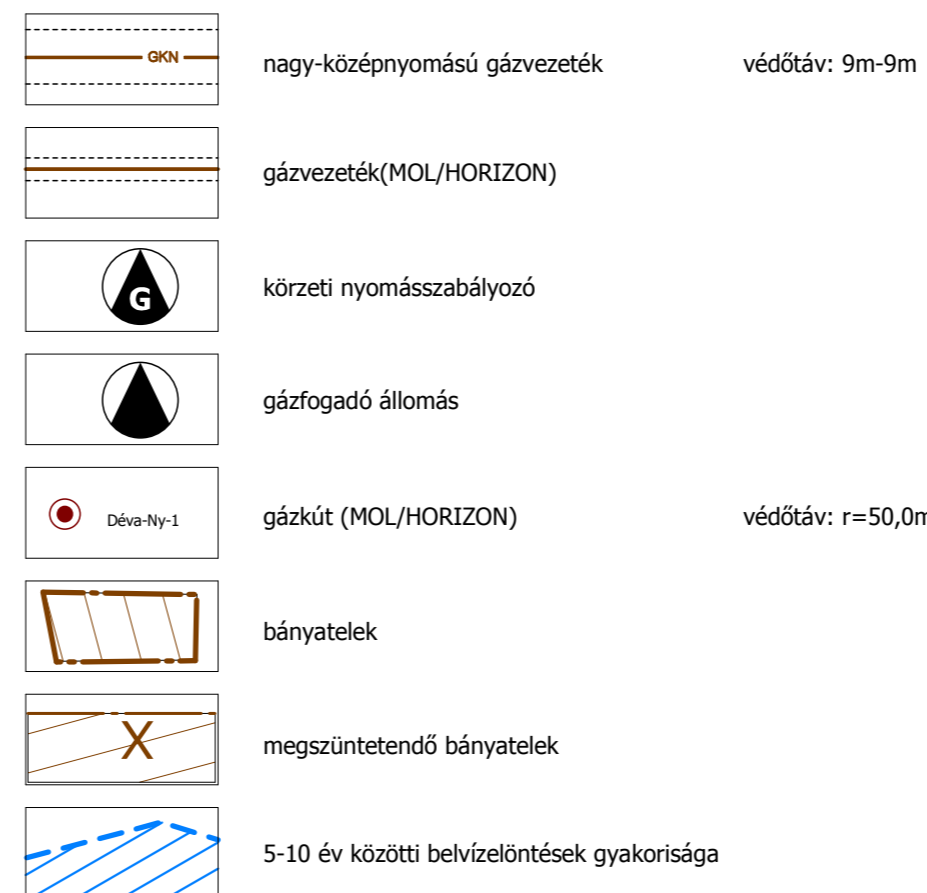
Védett természeti értékek jelölései:



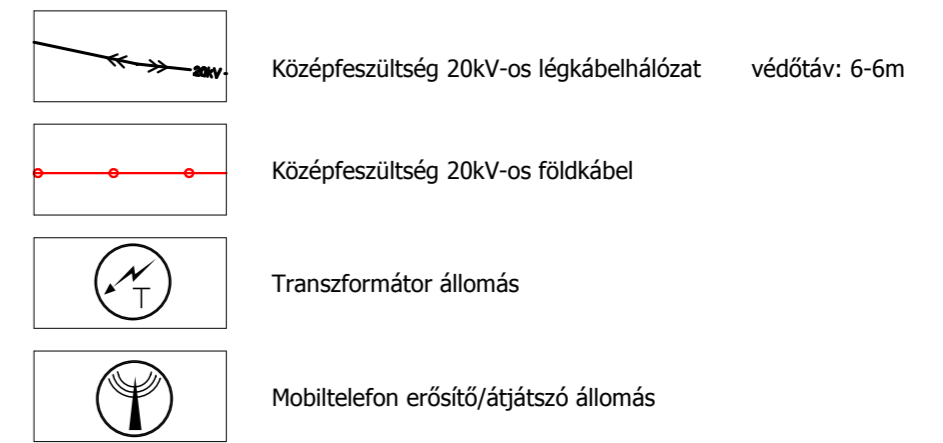
Környezetvédelmi elemek jelölései:



Gázellátás és gáztermelés jelölései



Villamosenergia ellátás és hírközlés jelölései:



A Dévaványa Város helyi építési szabályzatáról szóló önkormányzati rendelet rajzi melléklete.

Valánszki Róbert  
polgármester

PH

Balogh Csilla  
jegyző



Munka megnevezése:  
DÉVAVÁNYA  
TELEPÜLÉSRENDEZÉSI TERVE

Rajz megnevezése:  
Szabályozási terv külterület  
jelmagyarázat

Vezető tervező:  
Torma Gyöngyi  
TT-1/04-0135/2006  
vezető tervező

CAD feldolgozás:  
Benkő Lajos  
településmérnök

Egyeztetette:

Rajz méretarány:

Dátum:  
2013.11.27.

Szelvények száma:

Rajzsám:  
SZ-1/J

